Áreas de intervenção de IGT em vigor

- PEOT

Reserva ecológica municipal

Tipologias que integram a REN

- Cursos de água – Leito
- Cursos de água – Margem
- Albufeiras – Leito
- Albufeiras – Margem
- Albufeiras – Faixa de proteção
- Áreas estratégicas de infiltração, proteção e recarga de aquíferos
- Zonas ameaçadas pelas cheias
- Áreas de elevado risco de erosão

- Cursos de água – Leito
- Cursos de água – Leito que não integra a REN

Rede rodoviária

- Rede rodoviária nacional
- Rede rodoviária municipal

Rede ferroviária

- Rede ferroviária

Limites adiministrativos (CAOP 2021)

- Concelho
- Freguesia

Carta base

- Caminhos
- Altimetria
- Linhas de água
- Planos de água
- Toponímia

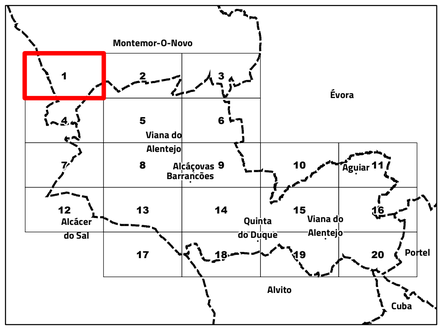

Alteração do PDM de Viana do Alentejo

III. Planta da REN

Folha 1

N

Escala 1:10 000

Cartografia de Referência para elaboração da Carta Base: 1:10 000 (SCN10k)
Entidade proprietária: Município de Viana do Alentejo
Entidade produtora: Municípia, E.M., S.A
Processo de homologação n.º 5023 de 17-02-2022
Sistema de referência: PT-TM06/ETRS89 - European Terrestrial Reference System 1989; Datum
Altimétrico: Cascais
Exatidão posicional: Planimetria <=1,5 m; Altimetria <=1.7 m
Exatidão temática: igual a 95% na completude e classificação
Precisão posicional nominal da saída gráfica: <=2,3 m

Limites administrativos: Carta Administrativa Oficial de Portugal versão 2021, PT-TM06/ETRS89.

RTGeo
Planeamento e Ordenamento do Território

Data: 22/05/2023

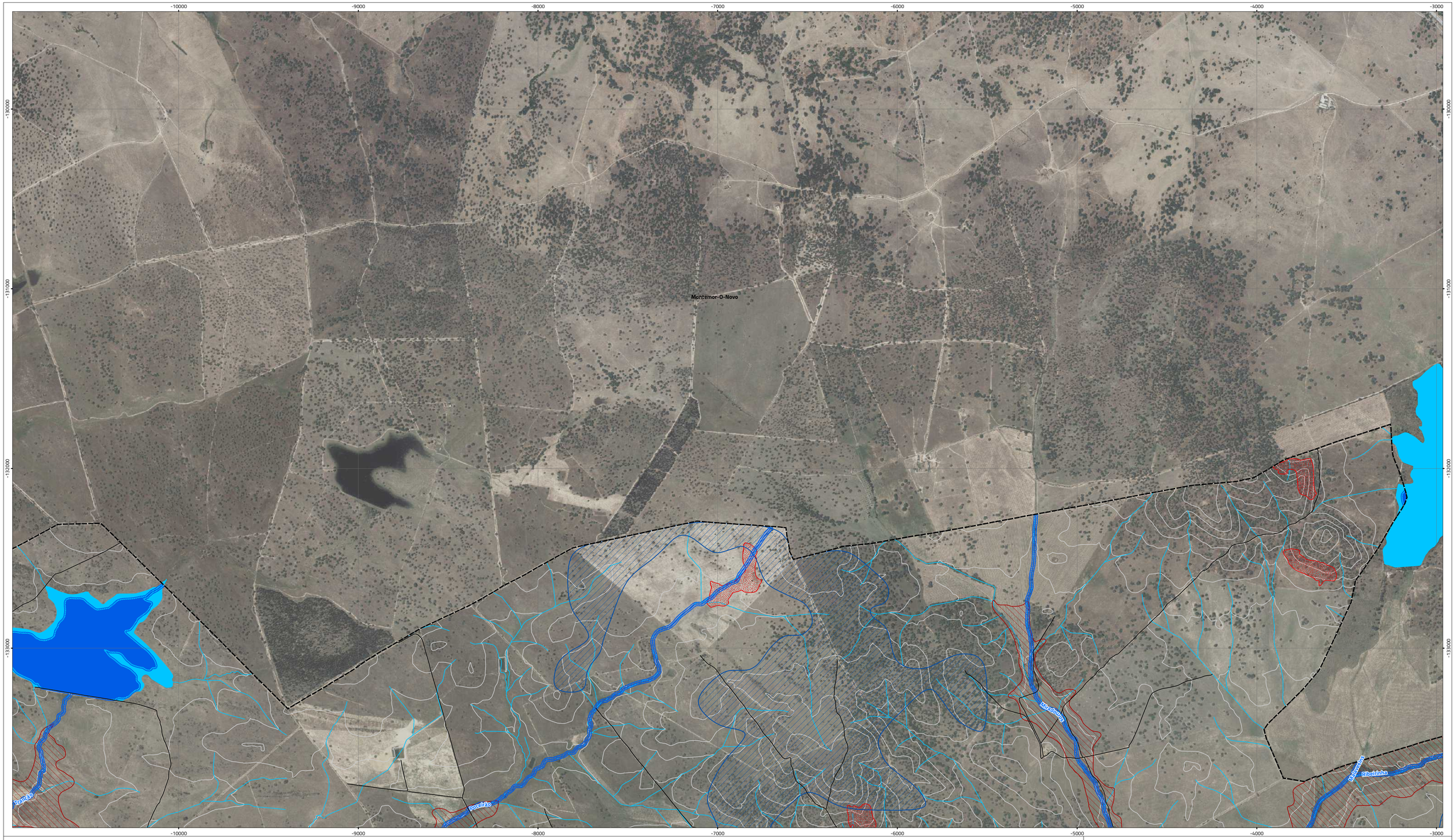

Áreas de intervenção de IGT em vigor

- PEOT

Reserva ecológica municipal

Tipologias que integram a REN

- Cursos de água – Leito
- Cursos de água – Margem
- Albufeiras – Leito
- Albufeiras – Margem
- Albufeiras – Faixa de proteção
- Áreas estratégicas de infiltração, proteção e recarga de aquíferos
- Zonas ameaçadas pelas cheias
- Áreas de elevado risco de erosão

- Cursos de água – Leito
- Cursos de água – Leito que não integra a REN

Rede rodoviária

- Rede rodoviária nacional
- Rede rodoviária municipal

Rede ferroviária

- Rede ferroviária

Limites adiministrativos (CAOP 2021)

- Concelho
- Freguesia

Carta base

- Caminhos
- Altimetria
- Linhas de água
- Planos de água
- Toponímia

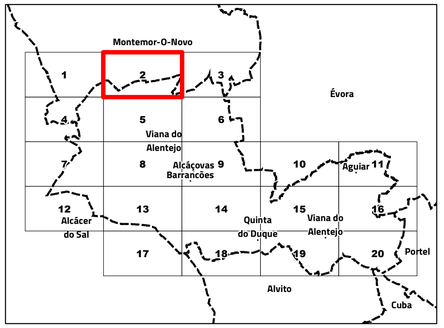

Alteração do PDM de Viana do Alentejo

III. Planta da REN

Folha 2

N

Escala 1:10 000

Cartografia de Referência para elaboração da Carta Base: 1:10 000 (SCN10k)
Entidade proprietária: Município de Viana do Alentejo
Entidade produtora: Municípia, E.M., S.A
Processo de homologação n.º 5023 de 17-02-2022
Sistema de referência: PT-TM06/ETRS89 - European Terrestrial Reference System 1989; Datum Altimétrico: Cascais
Exatidão posicional: Planimetria <=1,5 m; Altimetria <=1.7 m
Exatidão temática: igual a 95% na completude e classificação
Precisão posicional nominal da saída gráfica: <=2,3 m

Limites administrativos: Carta Administrativa Oficial de Portugal versão 2021, PT-TM06/ETRS89.

RTGeo
Planeamento e Ordenamento do Território

Data: 22/05/2023

Áreas de intervenção de IGT em vigor

- PEOT

Reserva ecológica municipal

Tipologias que integram a REN

- Cursos de água – Leito
- Cursos de água – Margem
- Albufeiras – Leito
- Albufeiras – Margem
- Albufeiras – Faixa de proteção
- Áreas estratégicas de infiltração, proteção e recarga de aquíferos
- Zonas ameaçadas pelas cheias
- Áreas de elevado risco de erosão

- Cursos de água – Leito
- Cursos de água – Leito que não integra a REN

Rede rodoviária

- Rede rodoviária nacional
- Rede rodoviária municipal

Rede ferroviária

- Rede ferroviária

Limites adiministrativos (CAOP 2021)

- Concelho
- Freguesia

Carta base

- Caminhos
- Altimetria
- Linhas de água
- Planos de água
- Toponímia

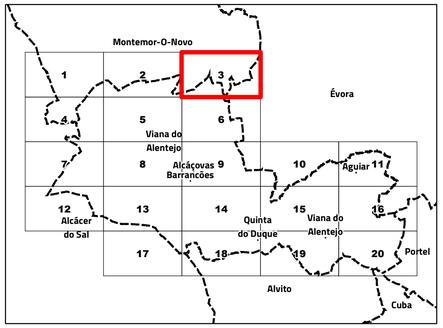

Alteração do PDM de Viana do Alentejo

III. Planta da REN

Folha 3

N

Escala 1:10 000

Cartografia de Referência para elaboração da Carta Base: 1:10 000 (SCN10k)
Entidade proprietária: Município de Viana do Alentejo
Entidade produtora: Municípia, E.M., S.A
Processo de homologação n.º 5023 de 17-02-2022
Sistema de referência: PT-TM06/ETRS89 - European Terrestrial Reference System 1989; Datum
Altimétrico: Cascais
Exatidão posicional: Planimetria <=1,5 m; Altimetria <=1.7 m
Exatidão temática: igual a 95% na completude e classificação
Precisão posicional nominal da saída gráfica: <=2,3 m

Limites administrativos: Carta Administrativa Oficial de Portugal versão 2021, PT-TM06/ETRS89.

RTGeo
Planeamento e Ordenamento do Território

Data: 22/05/2023

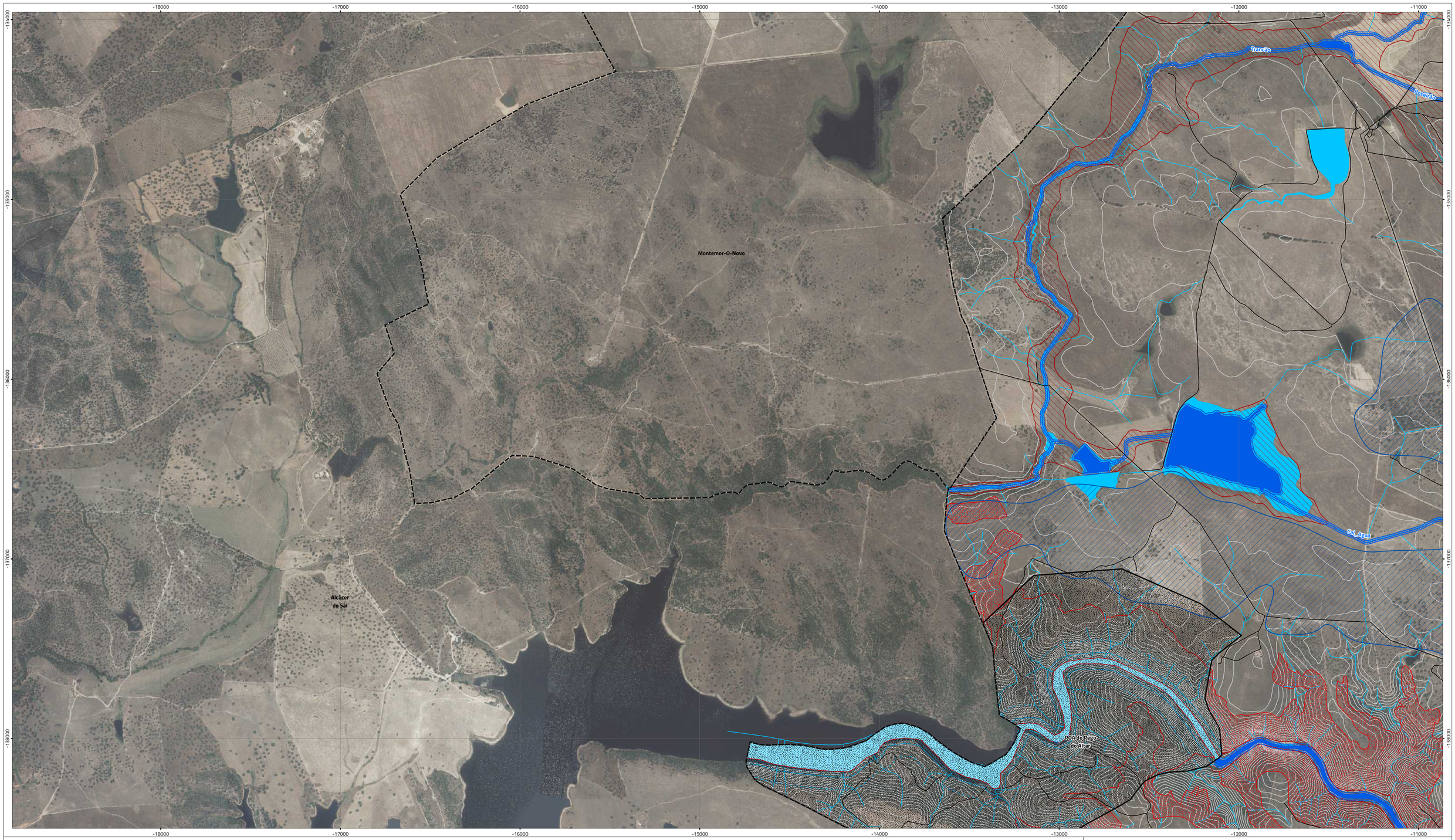

Áreas de intervenção de IGT em vigor

- PEOT

Reserva ecológica municipal

Tipologias que integram a REN

- Cursos de água – Leito
- Cursos de água – Margem
- Albufeiras – Leito
- Albufeiras – Margem
- Albufeiras – Faixa de proteção
- Áreas estratégicas de infiltração, proteção e recarga de aquíferos
- Zonas ameaçadas pelas cheias
- Áreas de elevado risco de erosão

- Cursos de água – Leito
- Cursos de água – Leito que não integra a REN

Rede rodoviária

- Rede rodoviária nacional
- Rede rodoviária municipal

Rede ferroviária

- Rede ferroviária

Limites adiministrativos (CAOP 2021)

- Concelho
- Freguesia

Carta base

- Caminhos
- Altimetria
- Linhas de água
- Planos de água
- Toponímia

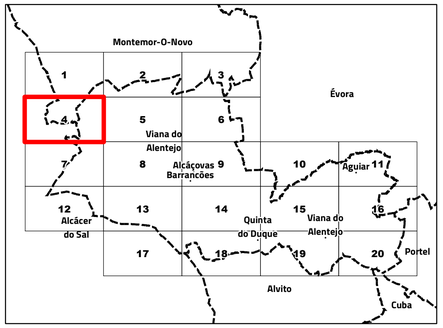

Alteração do PDM de Viana do Alentejo

III. Planta da REN

Folha 4

N

Escala 1:10 000

Cartografia de Referência para elaboração da Carta Base: 1:10 000 (SCN10k)
Entidade proprietária: Município de Viana do Alentejo
Entidade produtora: Municípia, E.M., S.A
Processo de homologação n.º 5023 de 17-02-2022
Sistema de referência: PT-TM06/ETRS89 - European Terrestrial Reference System 1989; Datum Altimétrico: Cascais
Exatidão posicional: Planimetria <=1,5 m; Altimetria <=1.7 m
Exatidão temática: igual a 95% na completude e classificação
Precisão posicional nominal da saída gráfica: <=2,3 m

Limites administrativos: Carta Administrativa Oficial de Portugal versão 2021, PT-TM06/ETRS89.

RTGeo
Planeamento e Ordenamento do Território

Data: 22/05/2023

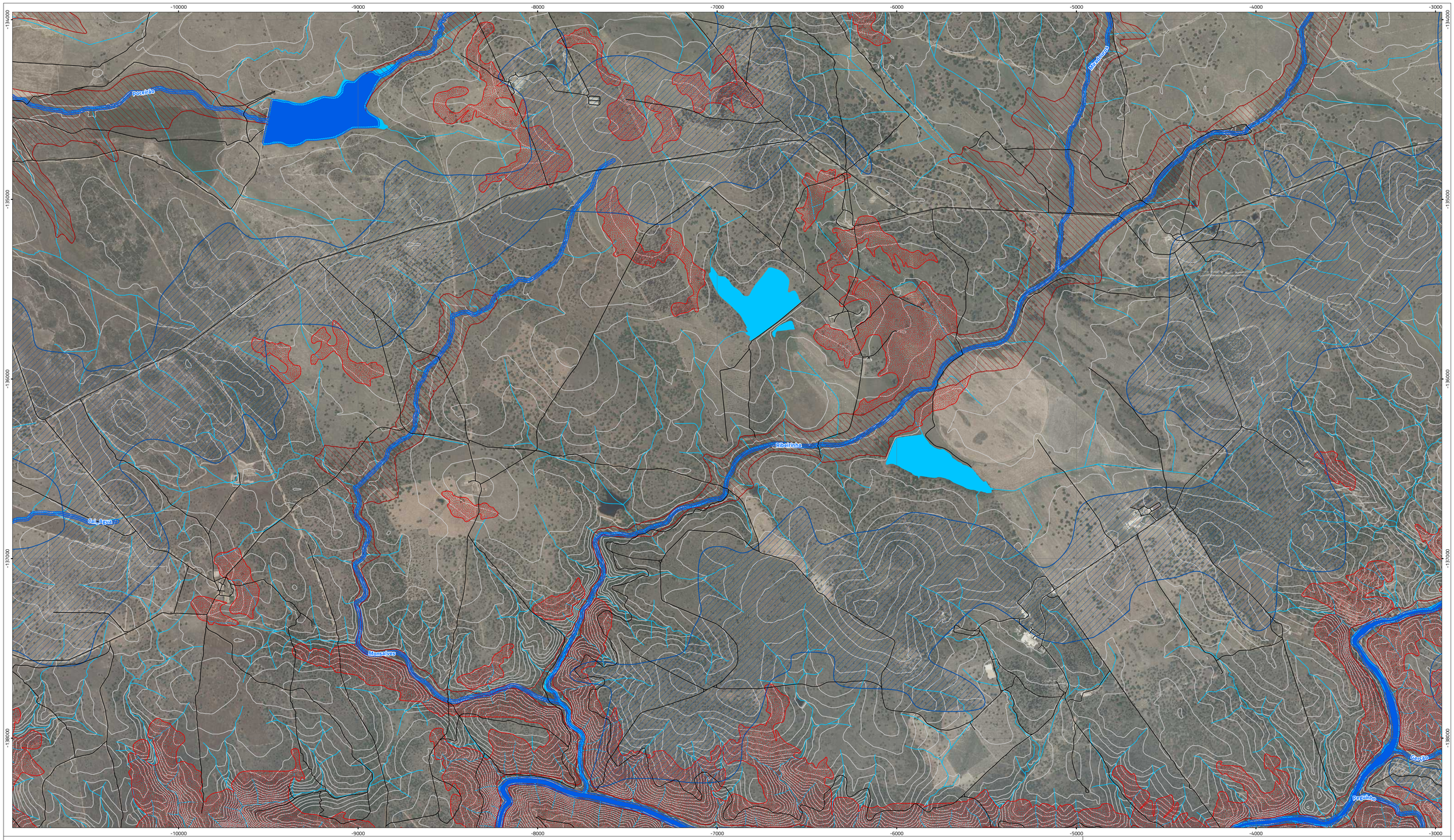

Áreas de intervenção de IGT em vigor

- PEOT

Reserva ecológica municipal

Tipologias que integram a REN

- Cursos de água – Leito
- Cursos de água – Margem
- Albufeiras – Leito
- Albufeiras – Margem
- Albufeiras – Faixa de proteção
- Áreas estratégicas de infiltração, proteção e recarga de aquíferos
- Zonas ameaçadas pelas cheias
- Áreas de elevado risco de erosão

- Cursos de água – Leito
- Cursos de água – Leito que não integra a REN

Rede rodoviária

- Rede rodoviária nacional
- Rede rodoviária municipal

Rede ferroviária

- Rede ferroviária

Limites administrativos (CAOP 2021)

- Concelho
- Freguesia

Carta base

- Caminhos
- Altimetria
- Linhas de água
- Planos de água
- Toponímia

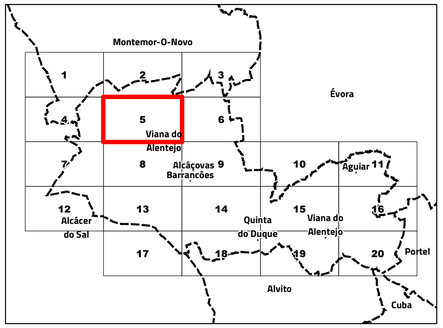

Alteração do PDM de Viana do Alentejo

III. Planta da REN

Folha 5

N

Escala 1:10 000

Cartografia de Referência para elaboração da Carta Base: 1:10 000 (SCN10k)
Entidade proprietária: Município de Viana do Alentejo
Entidade produtora: Municípia, E.M., S.A
Processo de homologação n.º 5023 de 17-02-2022
Sistema de referência: PT-TM06/ETRS89 - European Terrestrial Reference System 1989; Datum Altimétrico: Cascais
Exatidão posicional: Planimetria <=1,5 m; Altimetria <=1.7 m
Exatidão temática: igual a 95% na completude e classificação
Precisão posicional nominal da saída gráfica: <=2,3 m

Limites administrativos: Carta Administrativa Oficial de Portugal versão 2021, PT-TM06/ETRS89.

RTGeo
Planeamento e Ordenamento do Território

Data: 22/05/2023

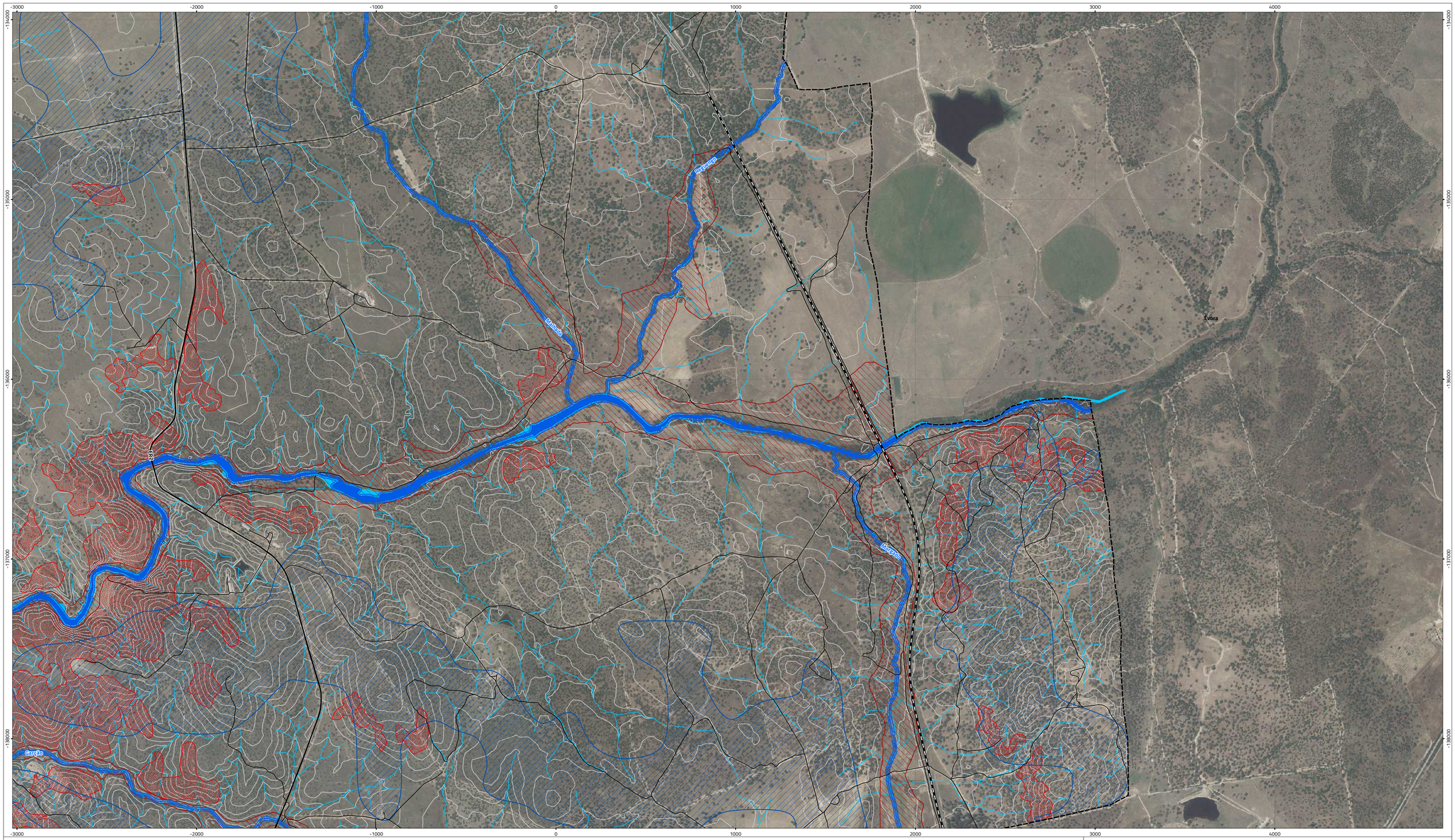

Áreas de intervenção de IGT em vigor

- PEOT

Reserva ecológica municipal

Tipologias que integram a REN

- Cursos de água – Leito
- Cursos de água – Margem
- Albufeiras – Leito
- Albufeiras – Margem
- Albufeiras – Faixa de proteção
- Áreas estratégicas de infiltração, proteção e recarga de aquíferos
- Zonas ameaçadas pelas cheias
- Áreas de elevado risco de erosão

- Cursos de água – Leito
- Cursos de água – Leito que não integra a REN

Rede rodoviária

- Rede rodoviária nacional
- Rede rodoviária municipal

Rede ferroviária

- Rede ferroviária

Limites administrativos (CAOP 2021)

- Concelho
- Freguesia

Carta base

- Caminhos
- Altimetria
- Linhas de água
- Planos de água
- Toponímia

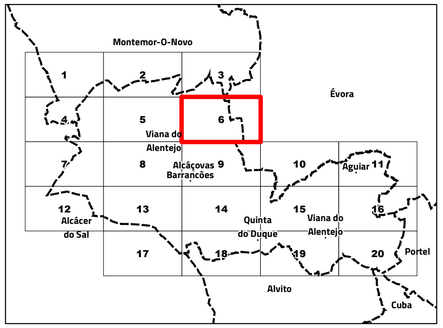

Alteração do PDM de Viana do Alentejo

III. Planta da REN

Folha 6

N

Escala 1:10 000

Cartografia de Referência para elaboração da Carta Base: 1:10 000 (SCN10k)
Entidade proprietária: Município de Viana do Alentejo
Entidade produtora: Municípia, E.M., S.A
Processo de homologação n.º 5023 de 17-02-2022
Sistema de referência: PT-TM06/ETRS89 - European Terrestrial Reference System 1989; Datum Altimétrico: Cascais
Exatidão posicional: Planimetria <=1,5 m; Altimetria <=1.7 m
Exatidão temática: igual a 95% na completude e classificação
Precisão posicional nominal da saída gráfica: <=2,3 m

Limites administrativos: Carta Administrativa Oficial de Portugal versão 2021, PT-TM06/ETRS89.

RTGeo Planeamento e Ordenamento do Território

Data: 22/05/2023

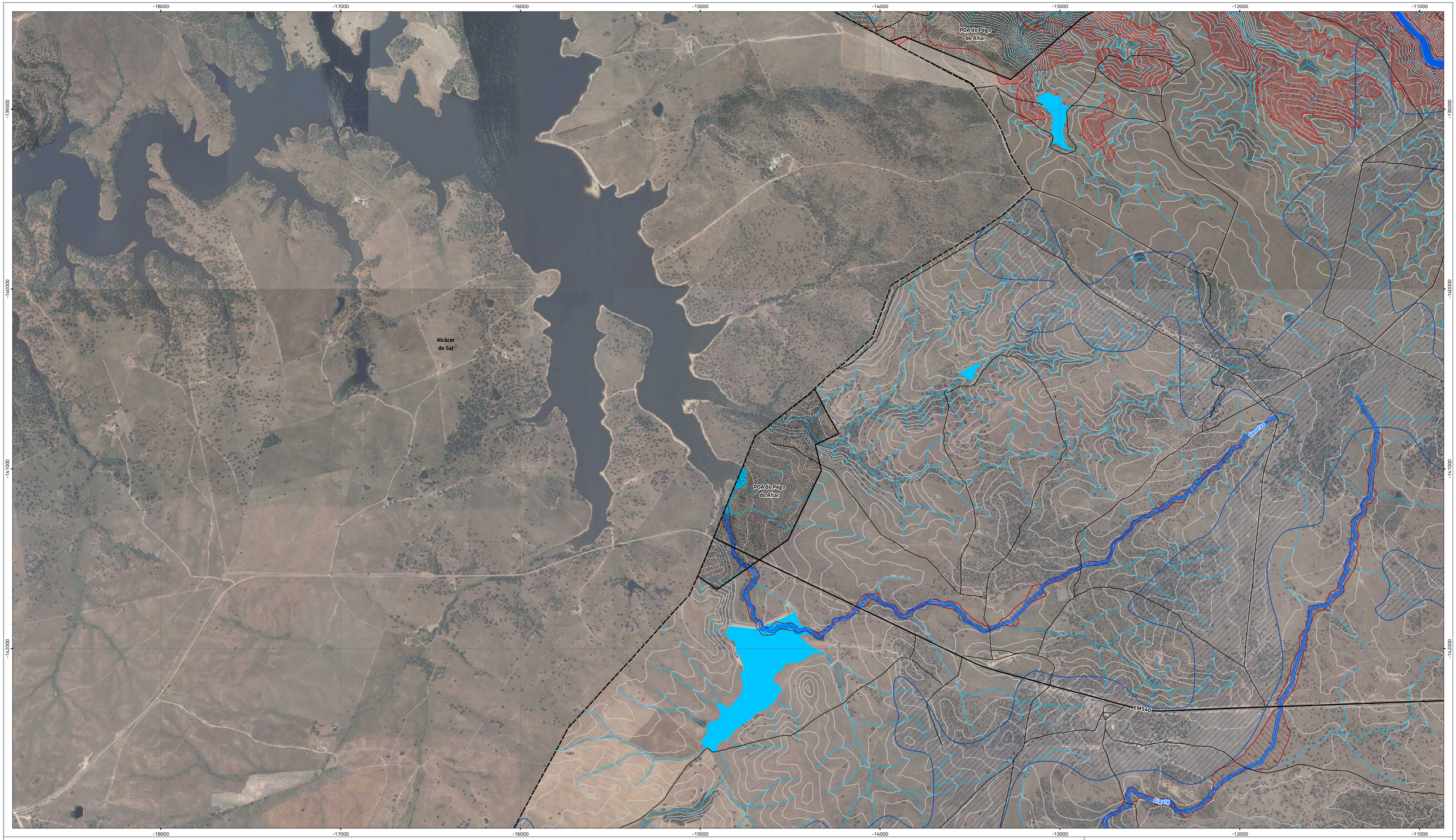

Áreas de intervenção de IGT em vigor

- PEOT

Reserva ecológica municipal

Tipologias que integram a REN

- Cursos de água – Leito
- Cursos de água – Margem
- Albufeiras – Leito
- Albufeiras – Margem
- Albufeiras – Faixa de proteção
- Áreas estratégicas de infiltração, proteção e recarga de aquíferos
- Zonas ameaçadas pelas cheias
- Áreas de elevado risco de erosão

- Cursos de água – Leito
- Cursos de água – Leito que não integra a REN

Rede rodoviária

- Rede rodoviária nacional
- Rede rodoviária municipal

Rede ferroviária

- Rede ferroviária

Limites adiministrativos (CAOP 2021)

- Concelho
- Freguesia

Carta base

- Caminhos
- Altimetria
- Linhas de água
- Planos de água
- Toponímia

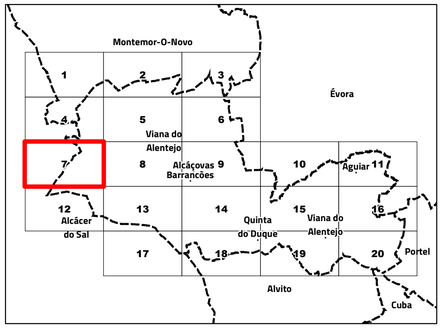

Alteração do PDM de Viana do Alentejo

III. Planta da REN

Folha 7

N

Escala 1:10 000

Cartografia de Referência para elaboração da Carta Base: 1:10 000 (SCN10k)
Entidade proprietária: Município de Viana do Alentejo
Entidade produtora: Municípia, E.M., S.A
Processo de homologação n.º 5023 de 17-02-2022
Sistema de referência: PT-TM06/ETRS89 - European Terrestrial Reference System 1989; Datum Altimétrico: Cascais
Exatidão posicional: Planimetria <=1,5 m; Altimetria <=1.7 m
Exatidão temática: igual a 95% na completude e classificação
Precisão posicional nominal da saída gráfica: <=2,3 m

Limites administrativos: Carta Administrativa Oficial de Portugal versão 2021, PT-TM06/ETRS89.

RTGeo Planeamento e Ordenamento do Território

Data: 22/05/2023

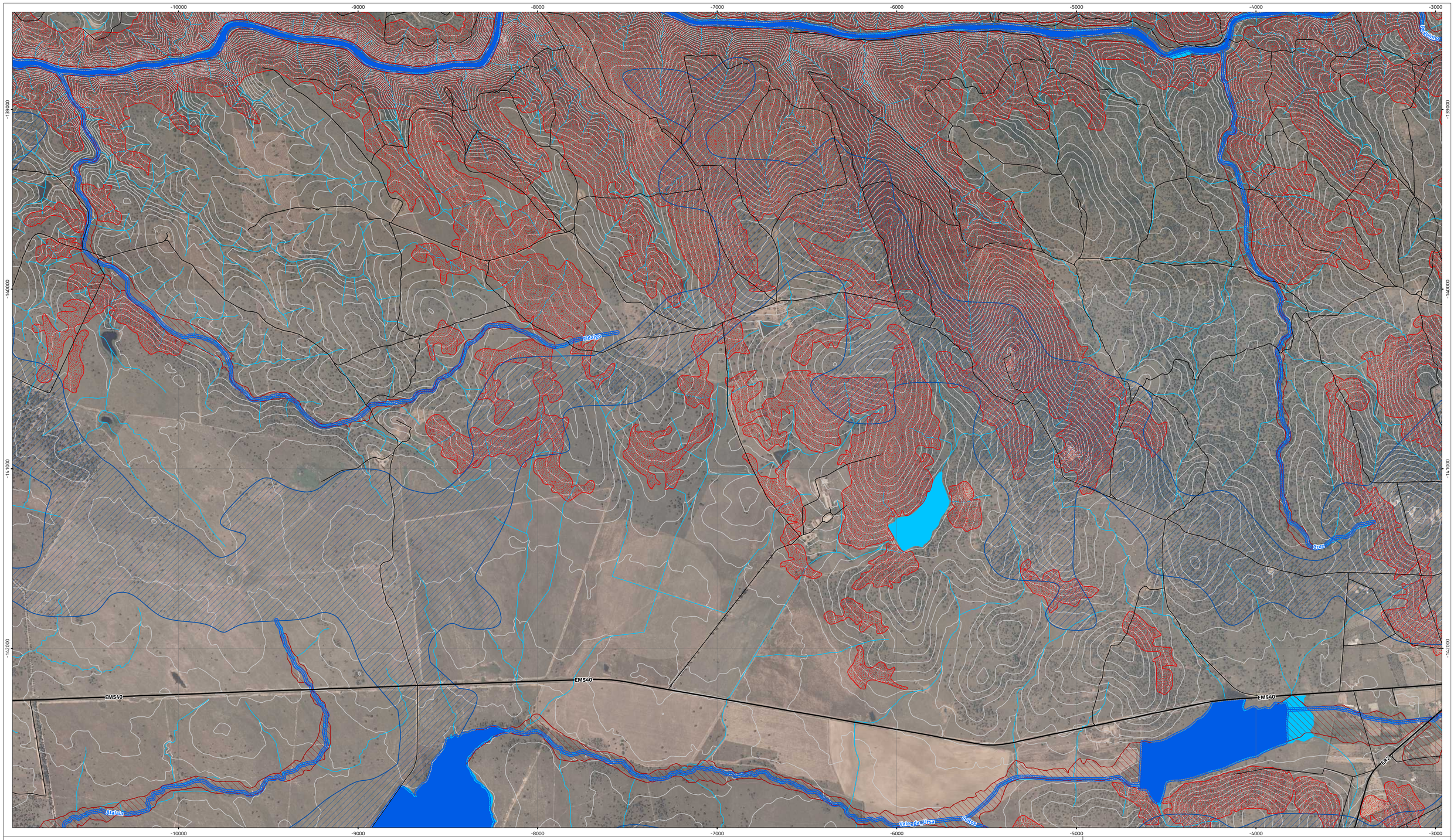

Áreas de intervenção de IGT em vigor

- PEOT

Reserva ecológica municipal

Tipologias que integram a REN

- Cursos de água – Leito
- Cursos de água – Margem
- Albufeiras – Leito
- Albufeiras – Margem
- Albufeiras – Faixa de proteção
- Áreas estratégicas de infiltração, proteção e recarga de aquíferos
- Zonas ameaçadas pelas cheias
- Áreas de elevado risco de erosão

- Cursos de água – Leito
- Cursos de água – Leito que não integra a REN

Rede rodoviária

- Rede rodoviária nacional
- Rede rodoviária municipal

Rede ferroviária

- Rede ferroviária

Limites adiministrativos (CAOP 2021)

- Concelho
- Freguesia

Carta base

- Caminhos
- Altimetria
- Linhas de água
- Planos de água
- Toponímia

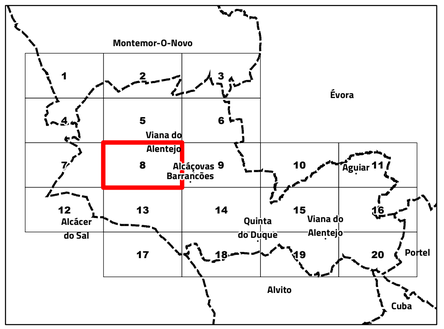

Alteração do PDM de Viana do Alentejo

III. Planta da REN

Folha 8

N

Escala 1:10 000

Cartografia de Referência para elaboração da Carta Base: 1:10 000 (SCN10k)
Entidade proprietária: Município de Viana do Alentejo
Entidade produtora: Municípia, E.M., S.A
Processo de homologação n.º 5023 de 17-02-2022
Sistema de referência: PT-TM06/ETRS89 - European Terrestrial Reference System 1989; Datum
Altimêtrico: Cascais
Exatidão posicional: Planimetria <=1,5 m; Altimetria <=1.7 m
Exatidão temática: igual a 95% na completude e classificação
Precisão posicional nominal da saída gráfica: <=2,3 m

Limites administrativos: Carta Administrativa Oficial de Portugal versão 2021, PT-TM06/ETRS89.

RTGeo Planeamento e Ordenamento do Território

Data: 22/05/2023

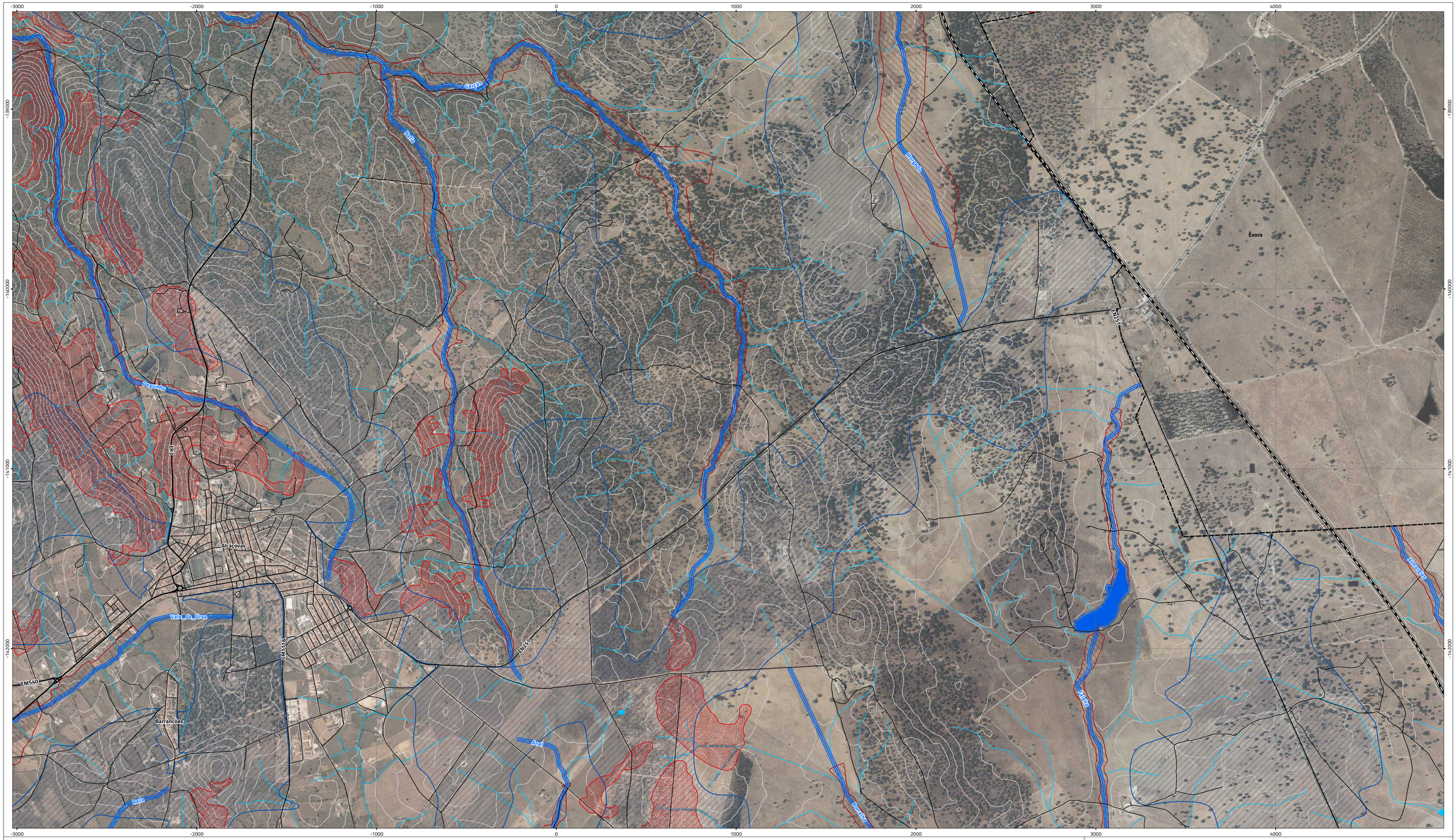

Áreas de intervenção de IGT em vigor

- PEOT

Reserva ecológica municipal

Tipologias que integram a REN

- Cursos de água – Leito
- Cursos de água – Margem
- Albufeiras – Leito
- Albufeiras – Margem
- Albufeiras – Faixa de proteção
- Áreas estratégicas de infiltração, proteção e recarga de aquíferos
- Zonas ameaçadas pelas cheias
- Áreas de elevado risco de erosão

- Cursos de água – Leito
- Cursos de água – Leito que não integra a REN

Rede rodoviária

- Rede rodoviária nacional
- Rede rodoviária municipal

Rede ferroviária

- Rede ferroviária

Limites adiministrativos (CAOP 2021)

- Concelho
- Freguesia

Carta base

- Caminhos
- Altimetria
- Linhas de água
- Planos de água
- Toponímia

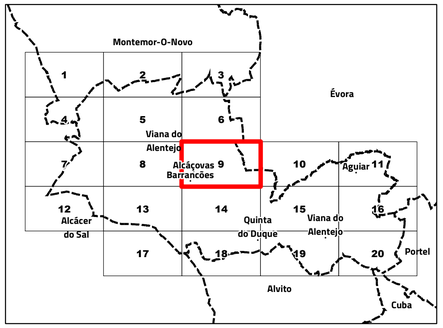

Alteração do PDM de Viana do Alentejo

III. Planta da REN

Folha 9

N

Escala 1:10 000

Cartografia de Referência para elaboração da Carta Base: 1:10 000 (SCN10k)
Entidade proprietária: Município de Viana do Alentejo
Entidade produtora: Municípia, E.M., S.A
Processo de homologação n.º 5023 de 17-02-2022
Sistema de referência: PT-TM06/ETRS89 - European Terrestrial Reference System 1989; Datum Altimétrico: Cascais
Exatidão posicional: Planimetria <=1,5 m; Altimetria <=1.7 m
Exatidão temática: igual a 95% na completude e classificação
Precisão posicional nominal da saída gráfica: <=2,3 m

Limites administrativos: Carta Administrativa Oficial de Portugal versão 2021, PT-TM06/ETRS89.

RTGeo Planeamento e Ordenamento do Território

Data: 22/05/2023

Áreas de intervenção de IGT em vigor

- PEOT

Reserva ecológica municipal

Tipologias que integram a REN

- Cursos de água – Leito
- Cursos de água – Margem
- Albufeiras – Leito
- Albufeiras – Margem
- Albufeiras – Faixa de proteção
- Áreas estratégicas de infiltração, proteção e recarga de aquíferos
- Zonas ameaçadas pelas cheias
- Áreas de elevado risco de erosão

- Cursos de água – Leito
- Cursos de água – Leito que não integra a REN

Rede rodoviária

- Rede rodoviária nacional
- Rede rodoviária municipal

Rede ferroviária

- Rede ferroviária

Limites adiministrativos (CAOP 2021)

- Concelho
- Freguesia

Carta base

- Caminhos
- Altimetria
- Linhas de água
- Planos de água
- Toponímia

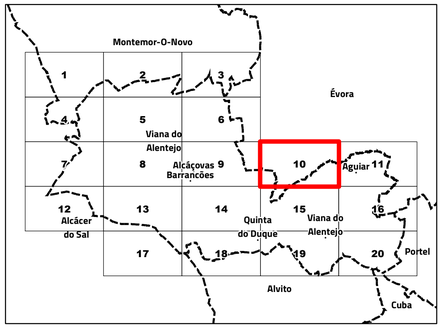

Alteração do PDM de Viana do Alentejo

III. Planta da REN

Folha 10

N

Escala 1:10 000

Cartografia de Referência para elaboração da Carta Base: 1:10 000 (SCN10k)
Entidade proprietária: Município de Viana do Alentejo
Entidade produtora: Municipia, E.M., S.A
Processo de homologação n.º 5023 de 17-02-2022
Sistema de referência: PT-TM06/ETRS89 - European Terrestrial Reference System 1989; Datum Altimétrico: Cascais
Exatidão posicional: Planimetria <=1,5 m; Altimetria <=1.7 m
Exatidão temática: igual a 95% na completude e classificação
Precisão posicional nominal da saída gráfica: <=2,3 m

Limites administrativos: Carta Administrativa Oficial de Portugal versão 2021, PT-TM06/ETRS89.

RTGeo
Planeamento e Ordenamento do Território

Data: 22/05/2023

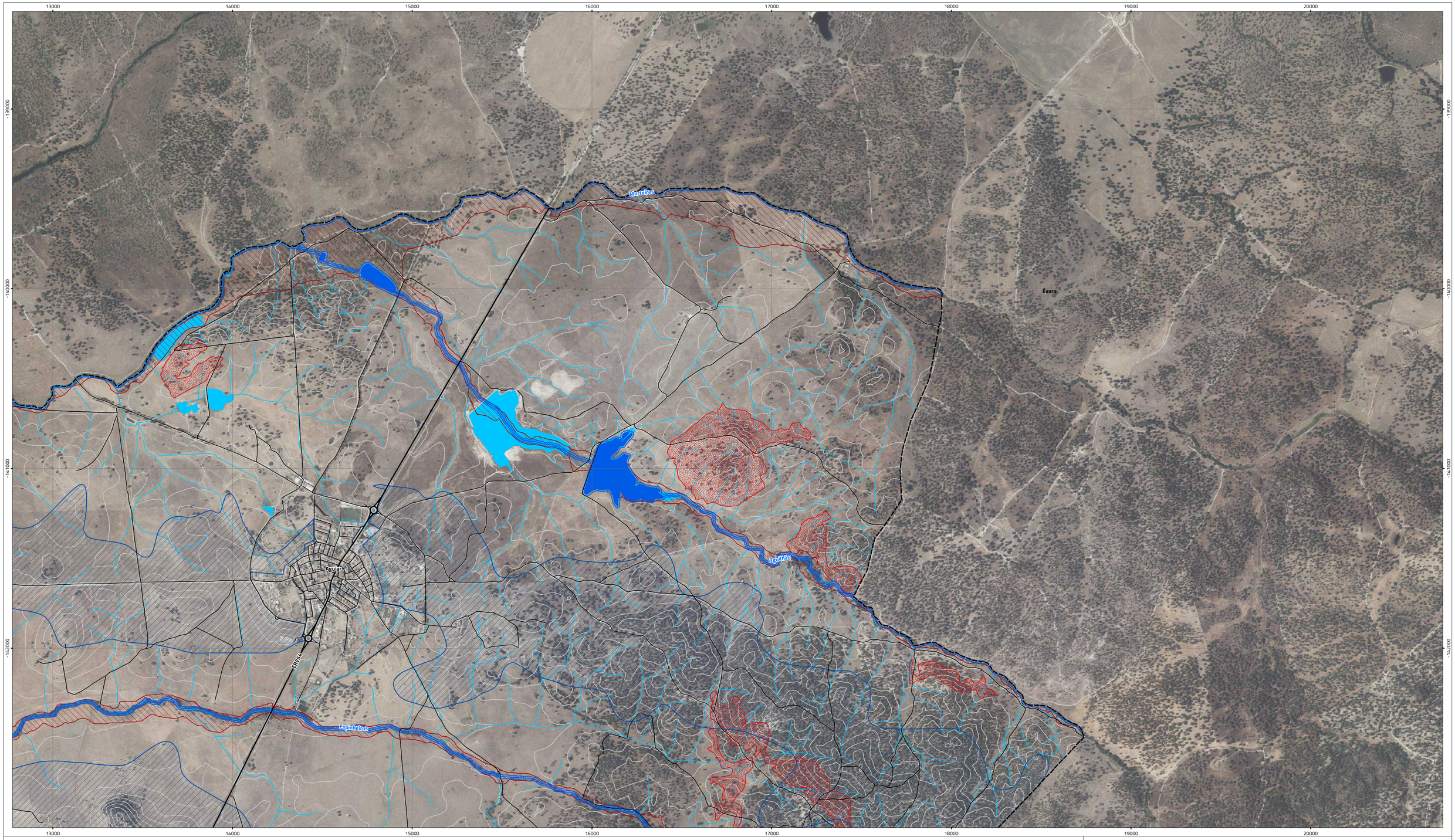

Áreas de intervenção de IGT em vigor

- PEOT

Reserva ecológica municipal

Tipologias que integram a REN

- Cursos de água – Leito
- Cursos de água – Margem
- Albufeiras – Leito
- Albufeiras – Margem
- Albufeiras – Faixa de proteção
- Áreas estratégicas de infiltração, proteção e recarga de aquíferos
- Zonas ameaçadas pelas cheias
- Áreas de elevado risco de erosão

- Cursos de água – Leito
- Cursos de água – Leito que não integra a REN

Rede rodoviária

- Rede rodoviária nacional
- Rede rodoviária municipal

Rede ferroviária

- Rede ferroviária

Limites adiministrativos (CAOP 2021)

- Concelho
- Freguesia

Carta base

- Caminhos
- Altimetria
- Linhas de água
- Planos de água
- Toponímia

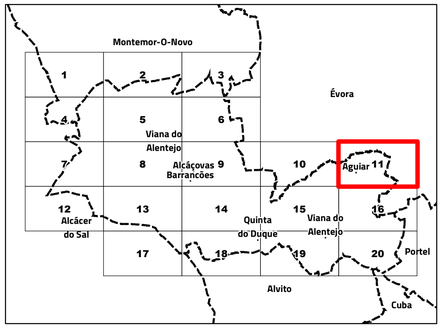

Alteração do PDM de Viana do Alentejo

III. Planta da REN

Folha 11

N

Escala 1:10 000

Cartografia de Referência para elaboração da Carta Base: 1:10 000 (SCN10k)
Entidade proprietária: Município de Viana do Alentejo
Entidade produtora: Municípia, E.M., S.A
Processo de homologação n.º 5023 de 17-02-2022
Sistema de referência: PT-TM06/ETRS89 - European Terrestrial Reference System 1989; Datum Altimétrico: Cascais
Exatidão posicional: Planimetria <=1,5 m; Altimetria <=1.7 m
Exatidão temática: igual a 95% na completude e classificação
Precisão posicional nominal da saída gráfica: <=2,3 m

Limites administrativos: Carta Administrativa Oficial de Portugal versão 2021, PT-TM06/ETRS89.

RTGeo Planeamento e Ordenamento do Território

Data: 22/05/2023

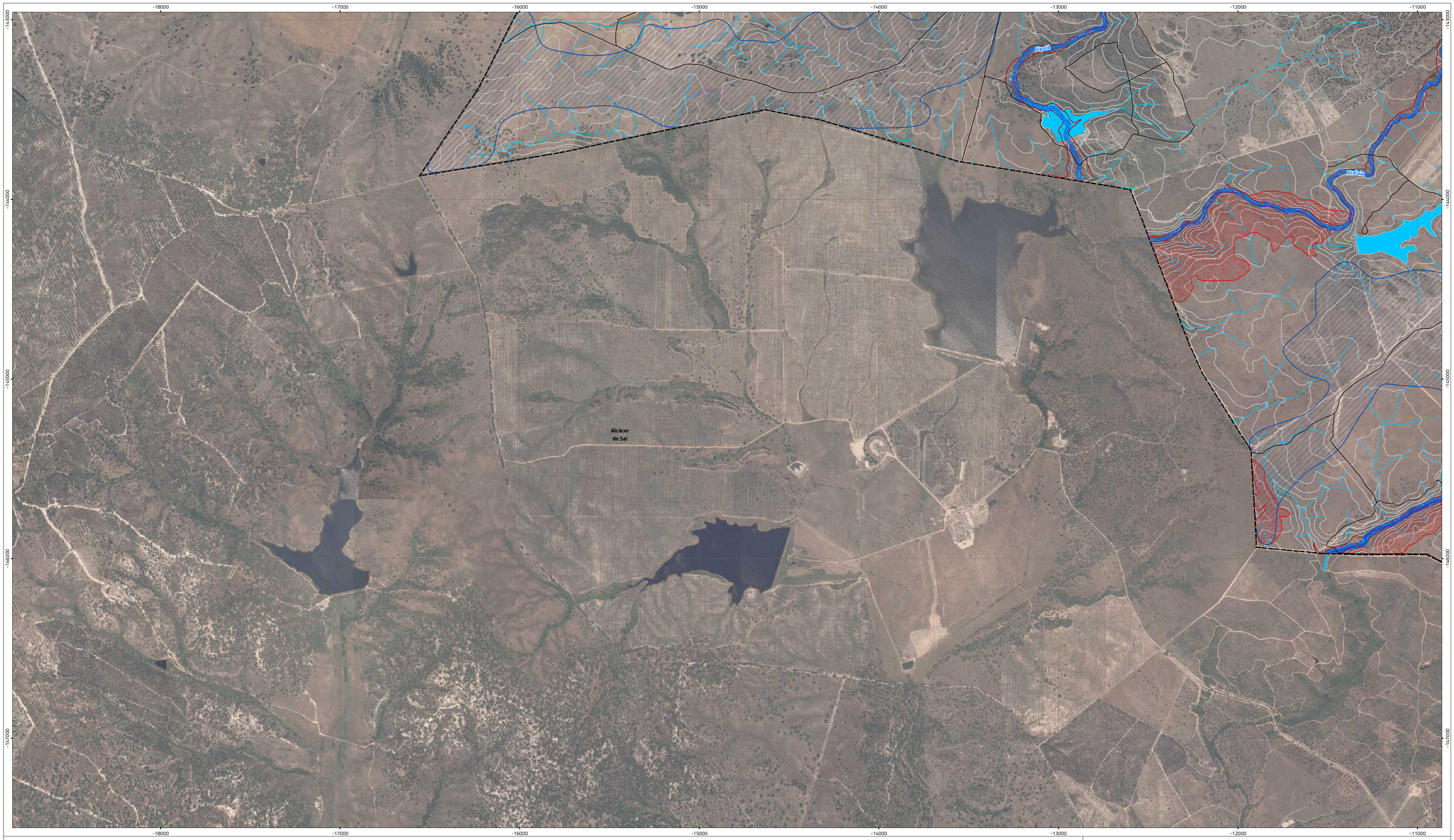

Áreas de intervenção de IGT em vigor

PEOT

Reserva ecológica municipal

Tipologias que integram a REN

- Cursos de água – Leito
- Cursos de água – Margem
- Albufeiras – Leito
- Albufeiras – Margem
- Albufeiras – Faixa de proteção
- Áreas estratégicas de infiltração, proteção e recarga de aquíferos
- Zonas ameaçadas pelas cheias
- Áreas de elevado risco de erosão

- Cursos de água – Leito
- Cursos de água – Leito que não integra a REN

Rede rodoviária

- Rede rodoviária nacional
- Rede rodoviária municipal

Rede ferroviária

- Rede ferroviária

Limites adiministrativos (CAOP 2021)

- Concelho
- Freguesia

Carta base

- Caminhos
- Altimetria
- Linhas de água
- Planos de água
- Toponímia

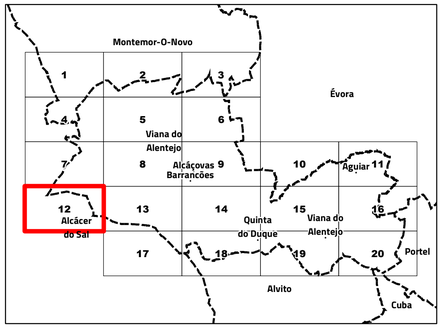

Alteração do PDM de Viana do Alentejo

III. Planta da REN

Folha 12

N

Escala 1:10 000

Cartografia de Referência para elaboração da Carta Base: 1:10 000 (SCN10k)
Entidade proprietária: Município de Viana do Alentejo
Entidade produtora: Municípia, E.M., S.A
Processo de homologação n.º 5023 de 17-02-2022
Sistema de referência: PT-TM06/ETRS89 - European Terrestrial Reference System 1989; Datum Altimétrico: Cascais
Exatidão posicional: Planimetria <=1,5 m; Altimetria <=1.7 m
Exatidão temática: igual a 95% na completude e classificação
Precisão posicional nominal da saída gráfica: <=2,3 m

Limites administrativos: Carta Administrativa Oficial de Portugal versão 2021, PT-TM06/ETRS89.

RTGeo
Planeamento e Ordenamento do Território

Data: 22/05/2023

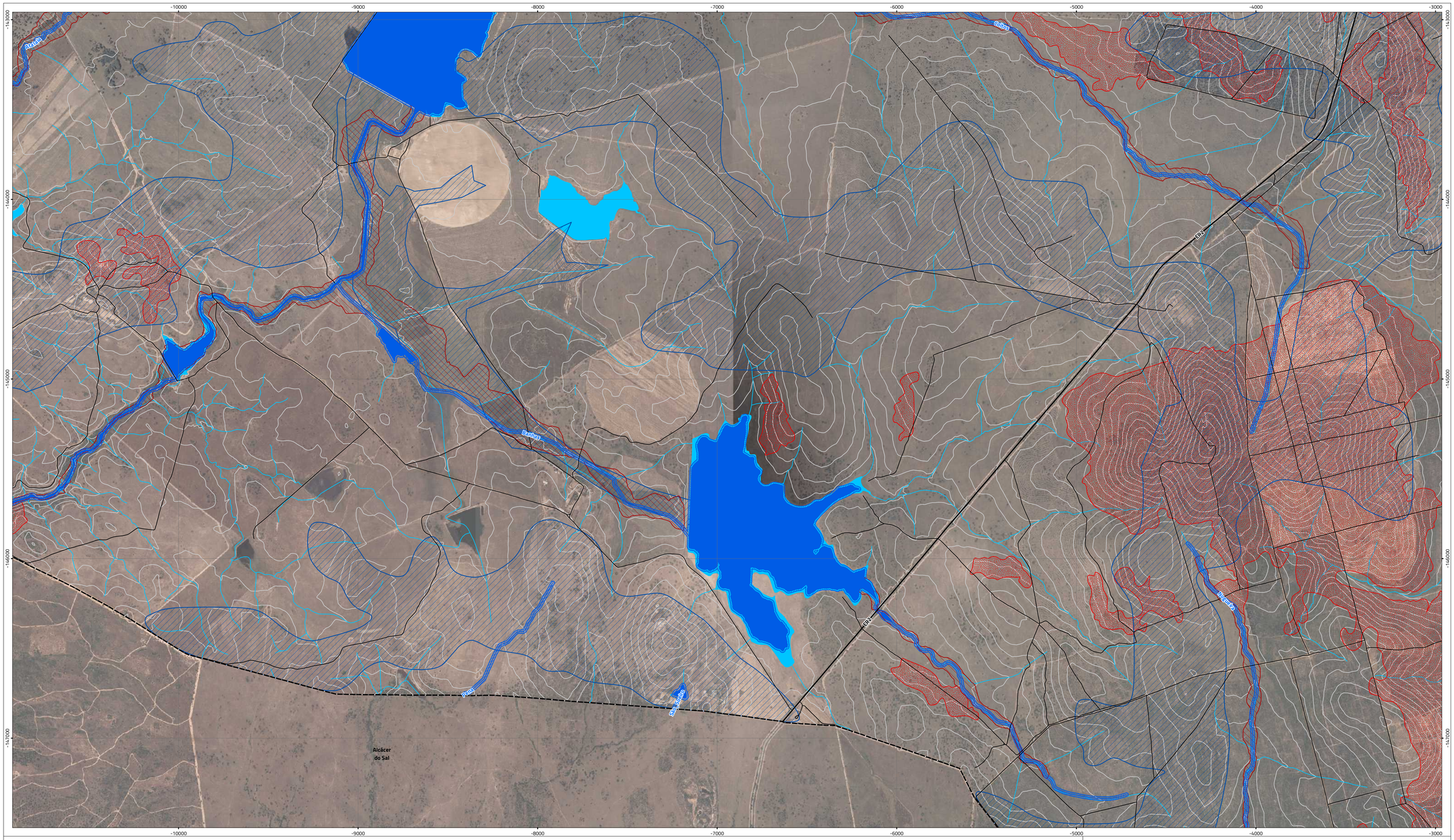

Áreas de intervenção de IGT em vigor

- PEOT

Reserva ecológica municipal

Tipologias que integram a REN

- Cursos de água – Leito
- Cursos de água – Margem
- Albufeiras – Leito
- Albufeiras – Margem
- Albufeiras – Faixa de proteção
- Áreas estratégicas de infiltração, proteção e recarga de aquíferos
- Zonas ameaçadas pelas cheias
- Áreas de elevado risco de erosão

- Cursos de água – Leito
- Cursos de água – Leito que não integra a REN

Rede rodoviária

- Rede rodoviária nacional
- Rede rodoviária municipal

Rede ferroviária

- Rede ferroviária

Limites adiministrativos (CAOP 2021)

- Concelho
- Freguesia

Carta base

- Caminhos
- Altimetria
- Linhas de água
- Planos de água
- Toponímia

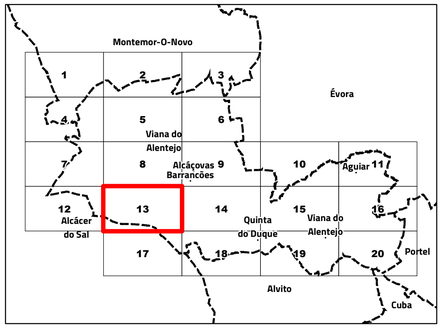

Alteração do PDM de Viana do Alentejo

III. Planta da REN

Folha 13

N

Escala 1:10 000

Cartografia de Referência para elaboração da Carta Base: 1:10 000 (SCN10k)
Entidade proprietária: Município de Viana do Alentejo
Entidade produtora: Municípia, E.M., S.A
Processo de homologação n.º 5023 de 17-02-2022
Sistema de referência: PT-TM06/ETRS89 - European Terrestrial Reference System 1989; Datum Altimétrico: Cascais
Exatidão posicional: Planimetria <=1,5 m; Altimetria <=1.7 m
Exatidão temática: igual a 95% na completude e classificação
Precisão posicional nominal da saída gráfica: <=2,3 m

Limites administrativos: Carta Administrativa Oficial de Portugal versão 2021, PT-TM06/ETRS89.

RTGeo
Planeamento e Ordenamento do Território

Data: 22/05/2023

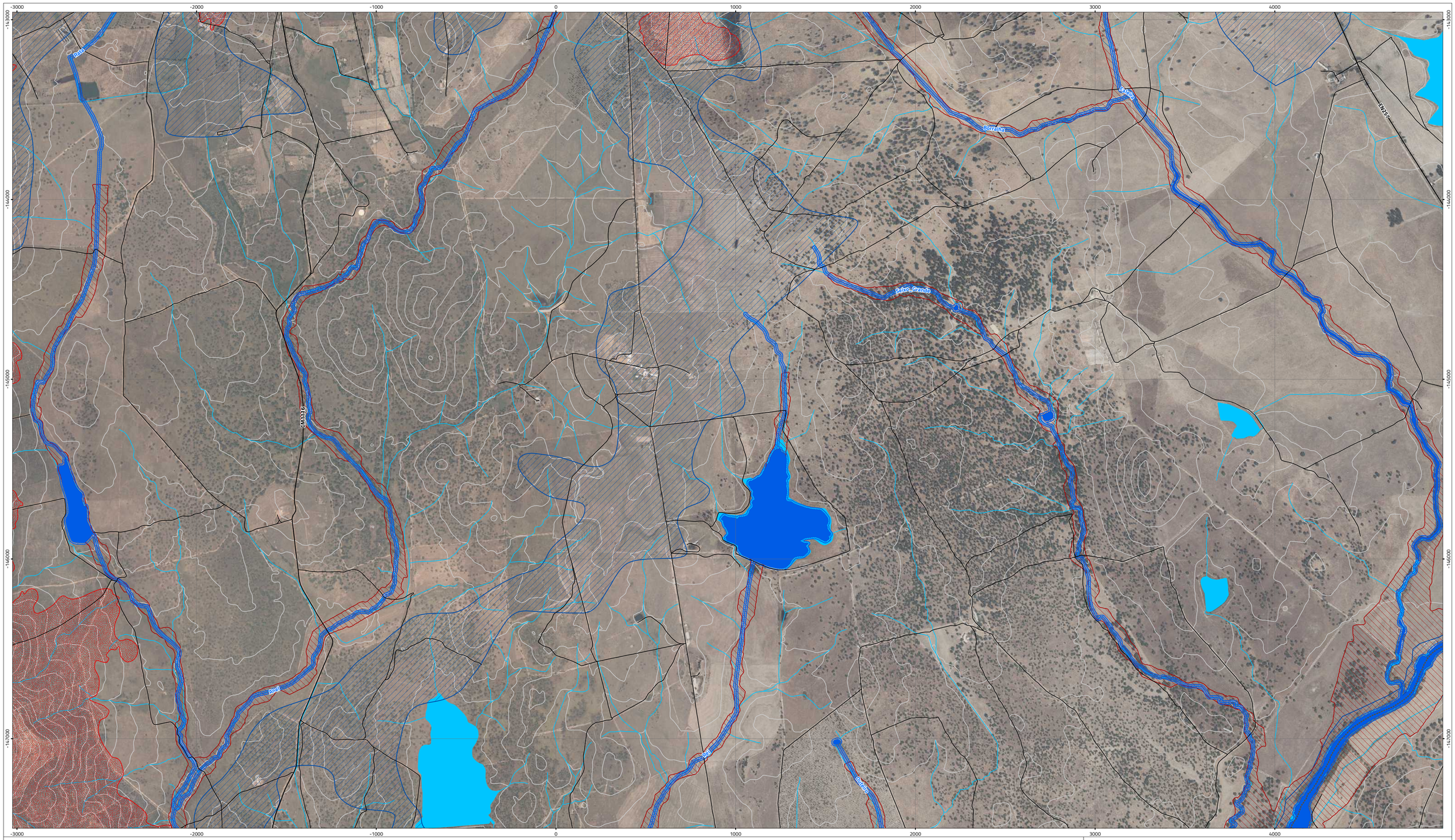

Áreas de intervenção de IGT em vigor

- PEOT

Reserva ecológica municipal

Tipologias que integram a REN

- Cursos de água – Leito
- Cursos de água – Margem
- Albufeiras – Leito
- Albufeiras – Margem
- Albufeiras – Faixa de proteção
- Áreas estratégicas de infiltração, proteção e recarga de aquíferos
- Zonas ameaçadas pelas cheias
- Áreas de elevado risco de erosão

- Cursos de água – Leito
- Cursos de água – Leito que não integra a REN

Rede rodoviária

- Rede rodoviária nacional
- Rede rodoviária municipal

Rede ferroviária

- Rede ferroviária

Limites administrativos (CAOP 2021)

- Concelho
- Freguesia

Carta base

- Caminhos
- Altimetria
- Linhas de água
- Planos de água
- Toponímia

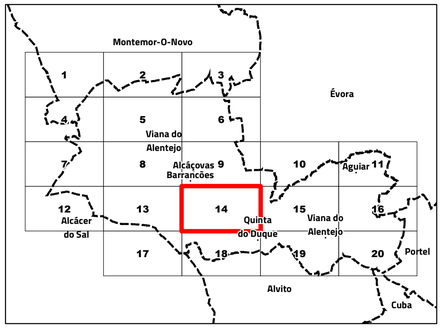

Alteração do PDM de Viana do Alentejo

III. Planta da REN

Folha 14

N

Escala 1:10 000

Cartografia de Referência para elaboração da Carta Base: 1:10 000 (SCN10k)
Entidade proprietária: Município de Viana do Alentejo
Entidade produtora: Município, E.M., S.A
Processo de homologação n.º 5023 de 17-02-2022
Sistema de referência: PT-TM06/ETRS89 - European Terrestrial Reference System 1989; Datum Altimétrico: Cascais
Exatidão posicional: Planimetria <=1,5 m; Altimetria <=1.7 m
Exatidão temática: igual a 95% na completude e classificação
Precisão posicional nominal da saída gráfica: <=2,3 m

Limites administrativos: Carta Administrativa Oficial de Portugal versão 2021, PT-TM06/ETRS89.

RTGeo
Planeamento e Ordenamento do Território

Data: 22/05/2023

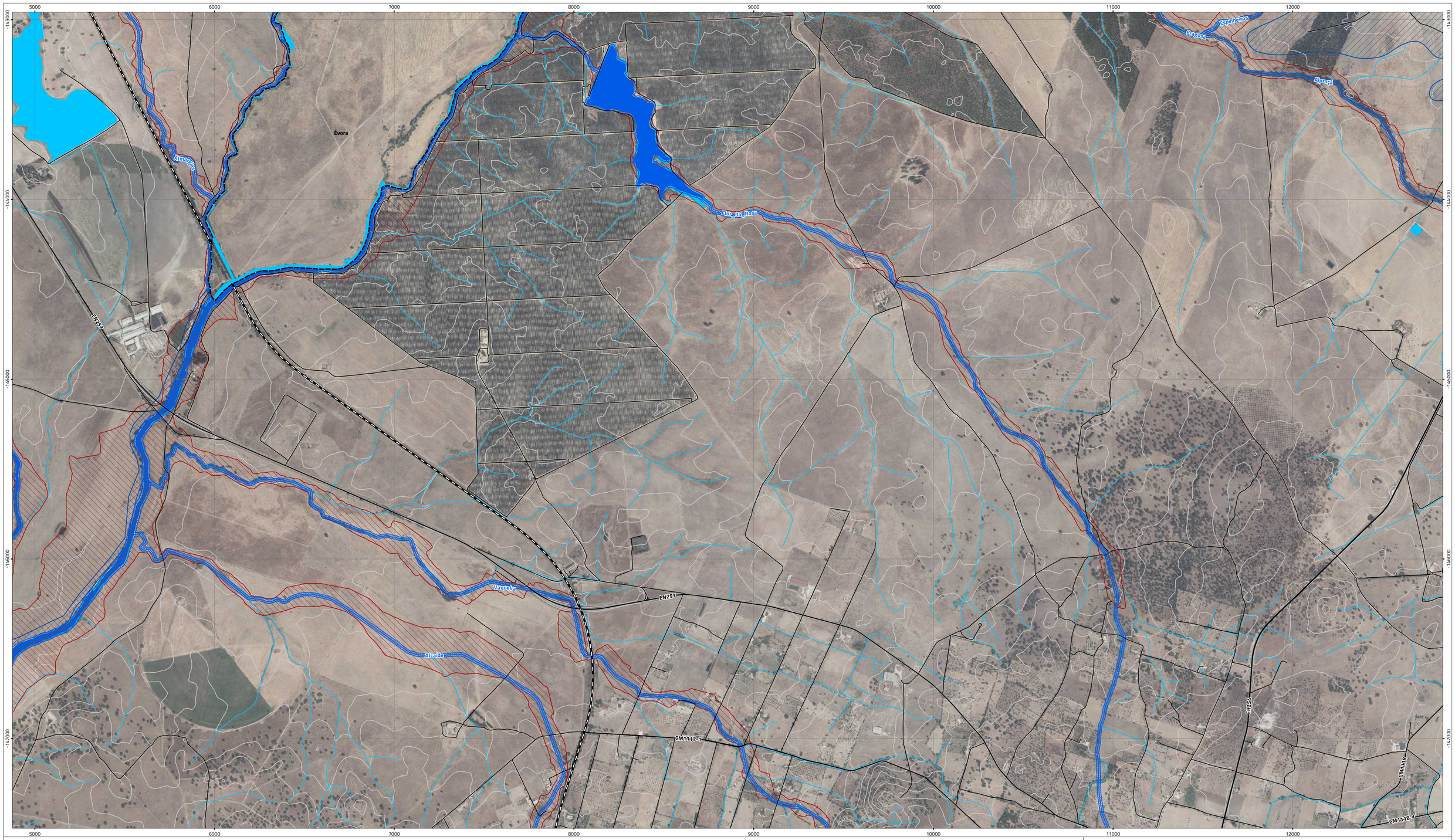

Áreas de intervenção de IGT em vigor

PEOT

Reserva ecológica municipal

Tipologias que integram a REN

- Cursos de água – Leito
- Cursos de água – Margem
- Albufeiras – Leito
- Albufeiras – Margem
- Albufeiras – Faixa de proteção
- Áreas estratégicas de infiltração, proteção e recarga de aquíferos
- Zonas ameaçadas pelas cheias
- Áreas de elevado risco de erosão

- Cursos de água – Leito
- Cursos de água – Leito que não integra a REN

Rede rodoviária

- Rede rodoviária nacional
- Rede rodoviária municipal

Rede ferroviária

- Rede ferroviária

Limites administrativos (CAOP 2021)

- Concelho
- Freguesia

Carta base

- Caminhos
- Altimetria
- Linhas de água
- Planos de água
- Toponímia

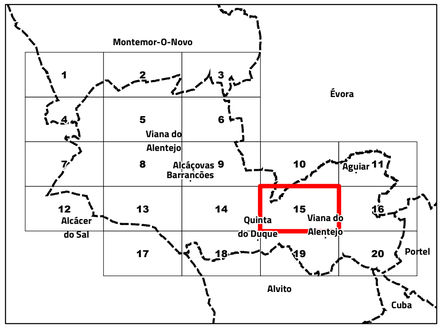

Alteração do PDM de Viana do Alentejo

III. Planta da REN

Folha 15

N

Escala 1:10 000

Cartografia de Referência para elaboração da Carta Base: 1:10 000 (SCN10k)
Entidade proprietária: Município de Viana do Alentejo
Entidade produtora: Municípia, E.M., S.A
Processo de homologação n.º 5023 de 17-02-2022
Sistema de referência: PT-TM06/ETRS89 - European Terrestrial Reference System 1989; Datum
Altimétrico: Cascais
Exatidão posicional: Planimetria <=1,5 m; Altimetria <=1.7 m
Exatidão temática: igual a 95% na completude e classificação
Precisão posicional nominal da saída gráfica: <=2,3 m

Limites administrativos: Carta Administrativa Oficial de Portugal versão 2021, PT-TM06/ETRS89.

RTGeo
Planeamento e Ordenamento do Território

Data: 22/05/2023

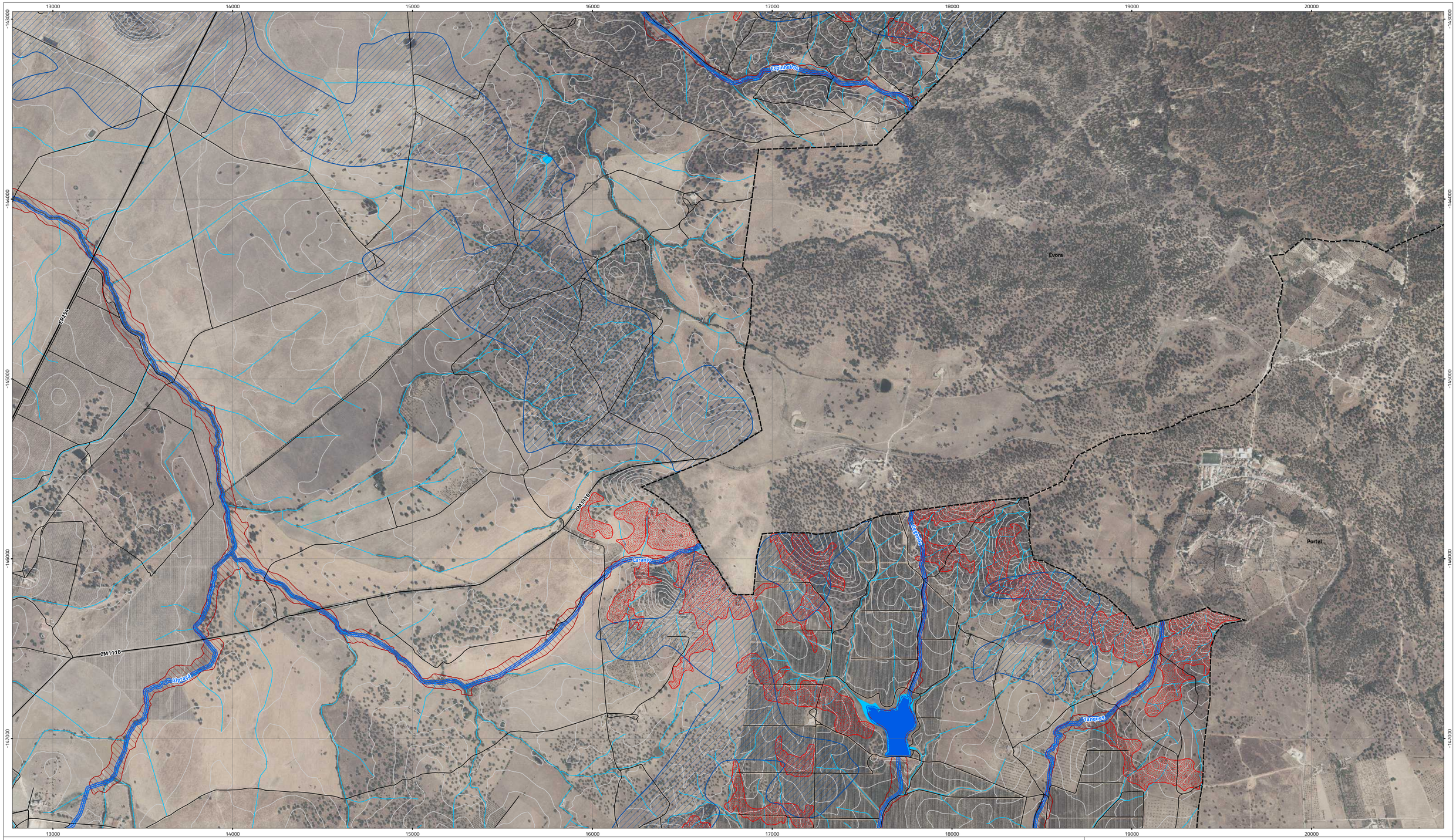

Áreas de intervenção de IGT em vigor

PEOT

Reserva ecológica municipal

Tipologias que integram a REN

- Cursos de água – Leito
- Cursos de água – Margem
- Albufeiras – Leito
- Albufeiras – Margem
- Albufeiras – Faixa de proteção
- Áreas estratégicas de infiltração, proteção e recarga de aquíferos
- Zonas ameaçadas pelas cheias
- Áreas de elevado risco de erosão

- Cursos de água – Leito
- Cursos de água – Leito que não integra a REN

Rede rodoviária

- Rede rodoviária nacional
- Rede rodoviária municipal

Rede ferroviária

- Rede ferroviária

Limites adiministrativos (CAOP 2021)

- Concelho
- Freguesia

Carta base

- Caminhos
- Altimetria
- Linhas de água
- Planos de água
- Toponímia

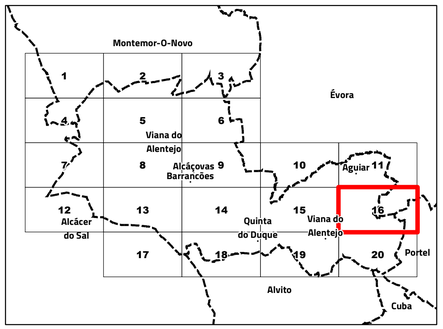

Alteração do PDM de Viana do Alentejo

III. Planta da REN

Folha 16

N

Escala 1:10 000

Cartografia de Referência para elaboração da Carta Base: 1:10 000 (SCN10k)
Entidade proprietária: Município de Viana do Alentejo
Entidade produtora: Municípia, E.M., S.A
Processo de homologação n.º 5023 de 17-02-2022
Sistema de referência: PT-TM06/ETRS89 - European Terrestrial Reference System 1989; Datum Altimétrico: Cascais
Exatidão posicional: Planimetria <=1,5 m; Altimetria <=1.7 m
Exatidão temática: igual a 95% na completude e classificação
Precisão posicional nominal da saída gráfica: <=2,3 m

Limites administrativos: Carta Administrativa Oficial de Portugal versão 2021, PT-TM06/ETRS89.

RTGeo Planeamento e Ordenamento do Território

Data: 22/05/2023

Áreas de intervenção de IGT em vigor

- PEOT

Reserva ecológica municipal

Tipologias que integram a REN

- Cursos de água – Leito
- Cursos de água – Margem
- Albufeiras – Leito
- Albufeiras – Margem
- Albufeiras – Faixa de proteção
- Áreas estratégicas de infiltração, proteção e recarga de aquíferos
- Zonas ameaçadas pelas cheias
- Áreas de elevado risco de erosão

- Cursos de água – Leito
- Cursos de água – Leito que não integra a REN

Rede rodoviária

- Rede rodoviária nacional
- Rede rodoviária municipal

Rede ferroviária

- Rede ferroviária

Limites adiministrativos (CAOP 2021)

- Concelho
- Freguesia

Carta base

- Caminhos
- Altimetria
- Linhas de água
- Planos de água
- Toponímia

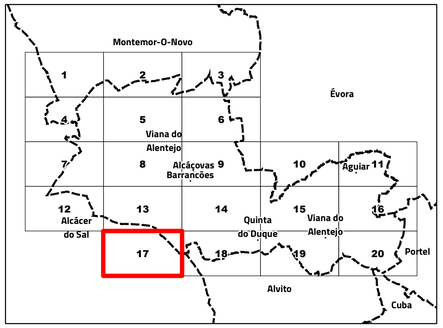

Alteração do PDM de Viana do Alentejo

III. Planta da REN

Folha 17

N

Escala 1:10 000

Cartografia de Referência para elaboração da Carta Base: 1:10 000 (SCN10k)
Entidade proprietária: Município de Viana do Alentejo
Entidade produtora: Municípia, E.M., S.A
Processo de homologação n.º 5023 de 17-02-2022
Sistema de referência: PT-TM06/ETRS89 - European Terrestrial Reference System 1989; Datum Altimétrico: Cascais
Exatidão posicional: Planimetria <=1,5 m; Altimetria <=1.7 m
Exatidão temática: igual a 95% na completude e classificação
Precisão posicional nominal da saída gráfica: <=2,3 m

Limites administrativos: Carta Administrativa Oficial de Portugal versão 2021, PT-TM06/ETRS89.

RTGeo
Planeamento e Ordenamento do Território

Data: 22/05/2023

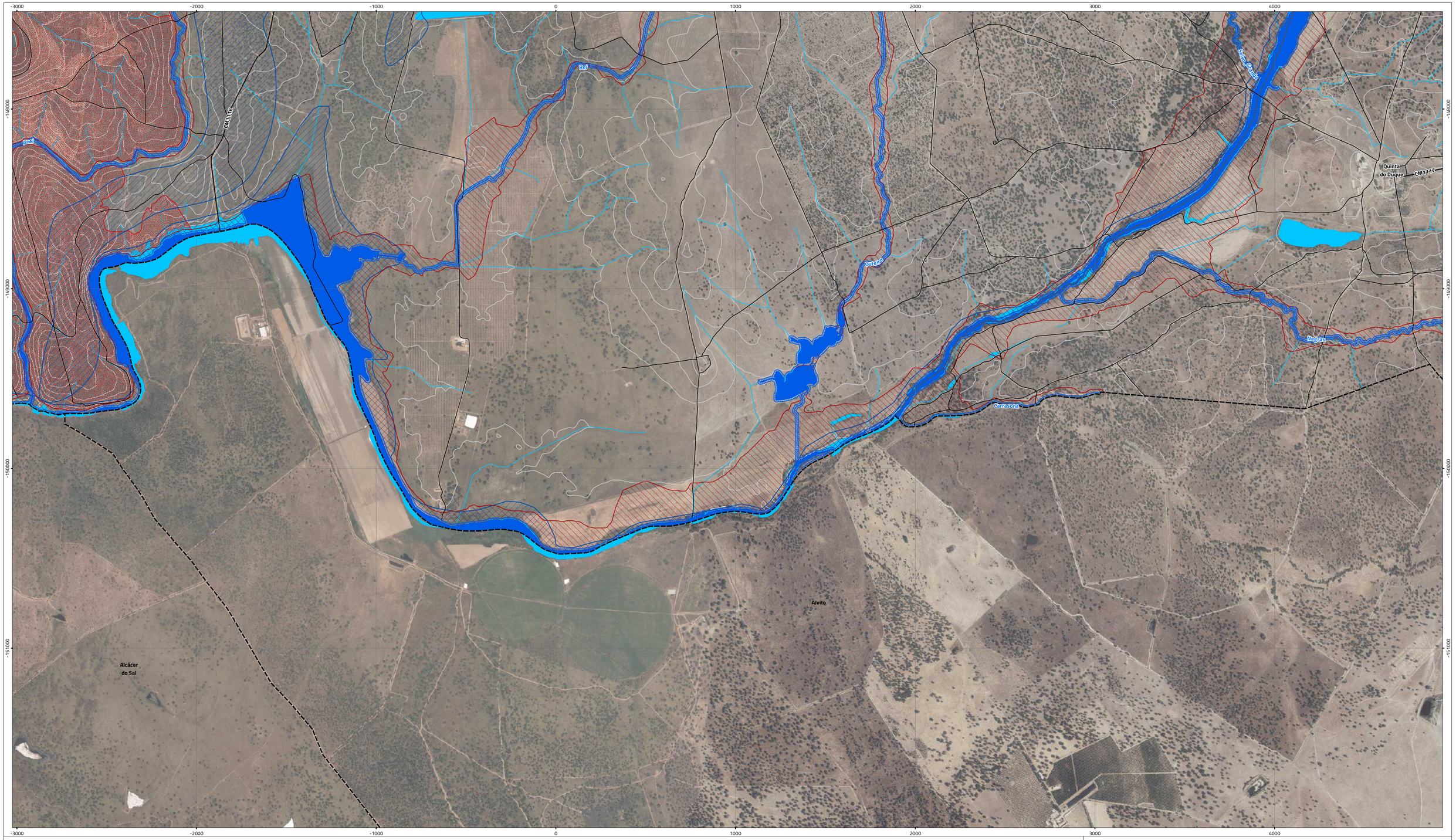

Áreas de intervenção de IGT em vigor

- PEOT

Reserva ecológica municipal

Tipologias que integram a REN

- Cursos de água – Leito
- Cursos de água – Margem
- Albufeiras – Leito
- Albufeiras – Margem
- Albufeiras – Faixa de proteção
- Áreas estratégicas de infiltração, proteção e recarga de aquíferos
- Zonas ameaçadas pelas cheias
- Áreas de elevado risco de erosão

- Cursos de água – Leito
- Cursos de água – Leito que não integra a REN

Rede rodoviária

- Rede rodoviária nacional
- Rede rodoviária municipal

Rede ferroviária

- Rede ferroviária

Limites adiministrativos (CAOP 2021)

- Concelho
- Freguesia

Carta base

- Caminhos
- Altimetria
- Linhas de água
- Planos de água
- Toponímia

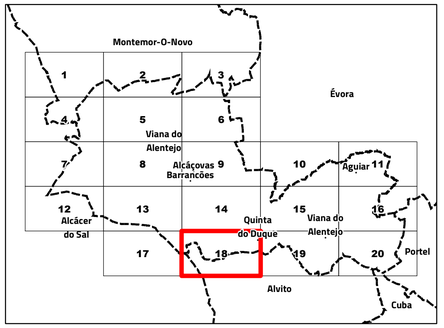

Alteração do PDM de Viana do Alentejo

III. Planta da REN

Folha 18

N

Escala 1:10 000

Cartografia de Referência para elaboração da Carta Base: 1:10 000 (SCN10k)
Entidade proprietária: Município de Viana do Alentejo
Entidade produtora: Municípia, E.M., S.A
Processo de homologação n.º 5023 de 17-02-2022
Sistema de referência: PT-TM06/ETRS89 - European Terrestrial Reference System 1989; Datum Altimétrico: Cascais
Exatidão posicional: Planimetria <=1,5 m; Altimetria <=1.7 m
Exatidão temática: igual a 95% na completude e classificação
Precisão posicional nominal da saída gráfica: <=2,3 m

Limites administrativos: Carta Administrativa Oficial de Portugal versão 2021, PT-TM06/ETRS89.

RTGeo
Planeamento e Ordenamento do Território

Data: 22/05/2023

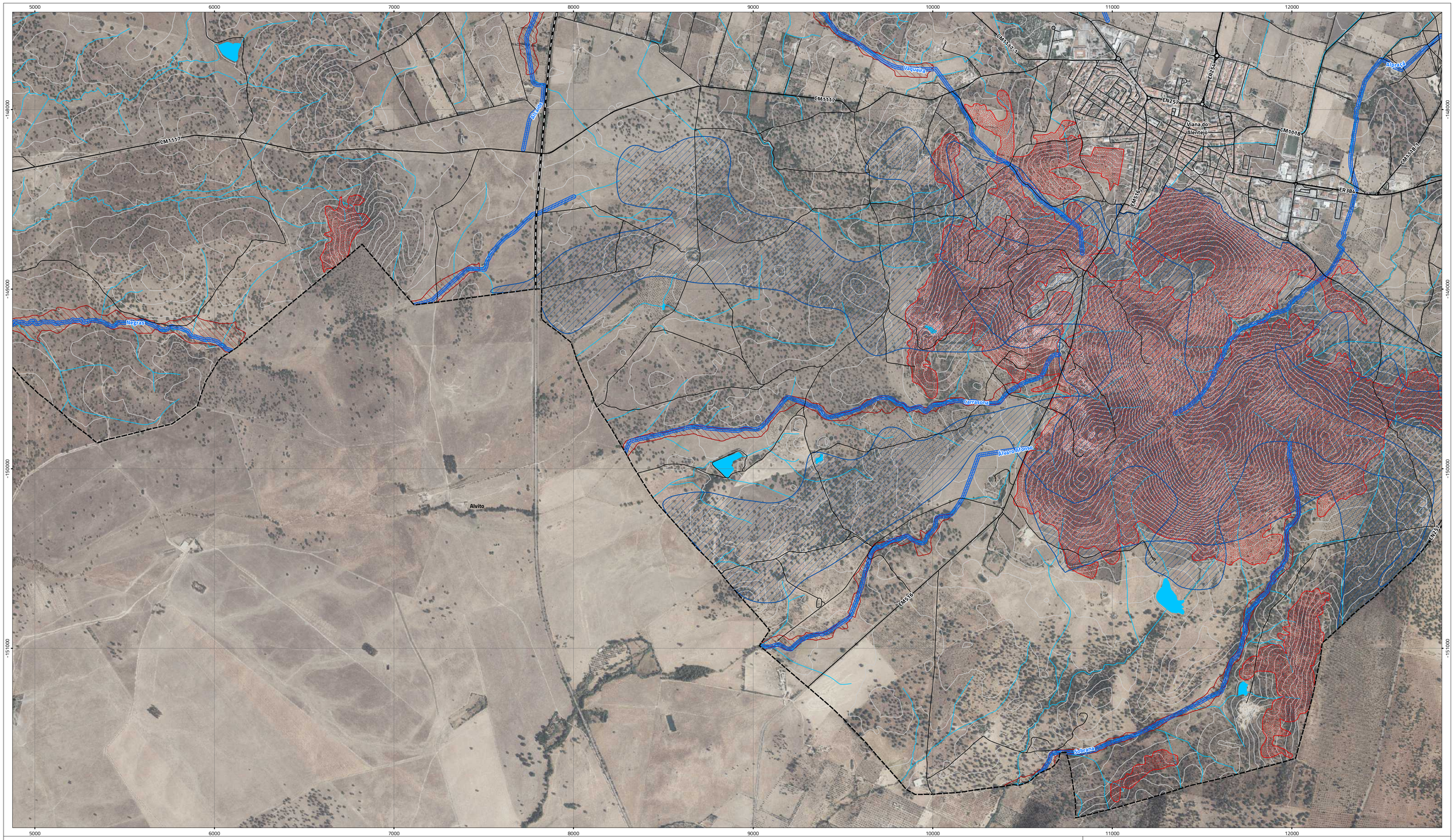

Áreas de intervenção de IGT em vigor

- PEOT

Reserva ecológica municipal

Tipologias que integram a REN

- Cursos de água – Leito
- Cursos de água – Margem
- Albufeiras – Leito
- Albufeiras – Margem
- Albufeiras – Faixa de proteção
- Áreas estratégicas de infiltração, proteção e recarga de aquíferos
- Zonas ameaçadas pelas cheias
- Áreas de elevado risco de erosão

- Cursos de água – Leito
- Cursos de água – Leito que não integra a REN

Rede rodoviária

- Rede rodoviária nacional
- Rede rodoviária municipal

Rede ferroviária

- Rede ferroviária

Limites adiministrativos (CAOP 2021)

- Concelho
- Freguesia

Carta base

- Caminhos
- Altimetria
- Linhas de água
- Planos de água
- Toponímia

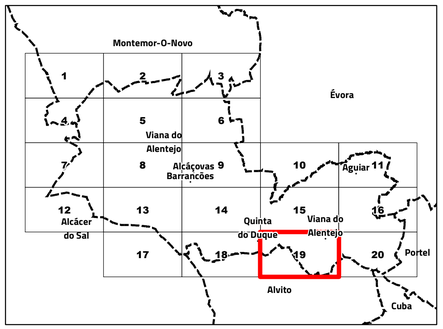

Alteração do PDM de Viana do Alentejo

III. Planta da REN

Folha 19

N

Escala 1:10 000

Cartografia de Referência para elaboração da Carta Base: 1:10 000 (SCN10k)
Entidade proprietária: Município de Viana do Alentejo
Entidade produtora: Municípia, E.M., S.A
Processo de homologação n.º 5023 de 17-02-2022
Sistema de referência: PT-TM06/ETRS89 - European Terrestrial Reference System 1989; Datum Altimétrico: Cascais
Exatidão posicional: Planimetria <=1,5 m; Altimetria <=1.7 m
Exatidão temática: igual a 95% na completude e classificação
Precisão posicional nominal da saída gráfica: <=2,3 m

Limites administrativos: Carta Administrativa Oficial de Portugal versão 2021, PT-TM06/ETRS89.

RTGeo Planeamento e Ordenamento do Território

Data: 22/05/2023

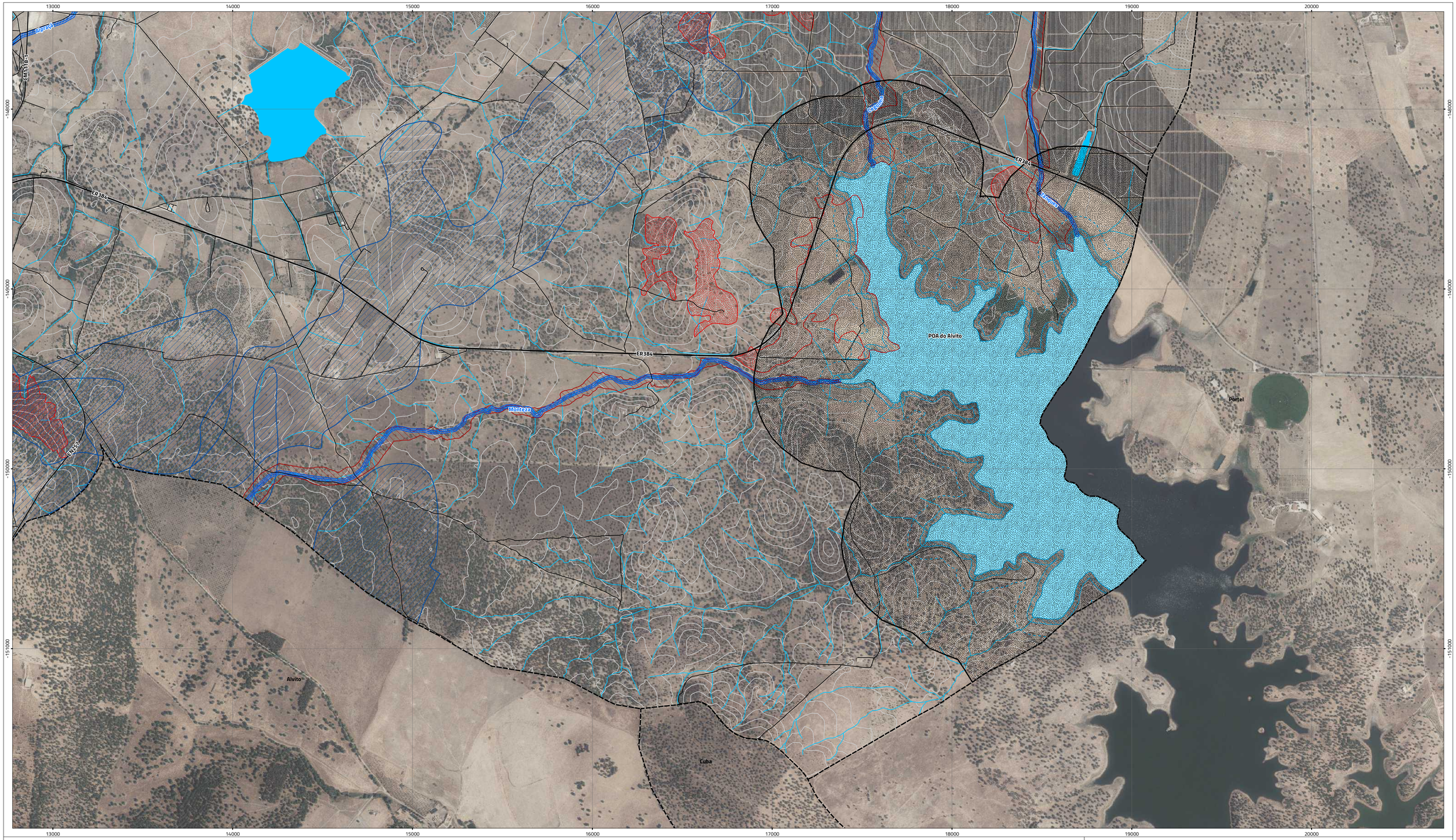

Áreas de intervenção de IGT em vigor

- PEOT

Reserva ecológica municipal

Tipologias que integram a REN

- Cursos de água – Leito
- Cursos de água – Margem
- Albufeiras – Leito
- Albufeiras – Margem
- Albufeiras – Faixa de proteção
- Áreas estratégicas de infiltração, proteção e recarga de aquíferos
- Zonas ameaçadas pelas cheias
- Áreas de elevado risco de erosão

- Cursos de água – Leito
- Cursos de água – Leito que não integra a REN

Rede rodoviária

- Rede rodoviária nacional
- Rede rodoviária municipal

Rede ferroviária

- Rede ferroviária

Limites adiministrativos (CAOP 2021)

- Concelho
- Freguesia

Carta base

- Caminhos
- Altimetria
- Linhas de água
- Planos de água
- Toponímia

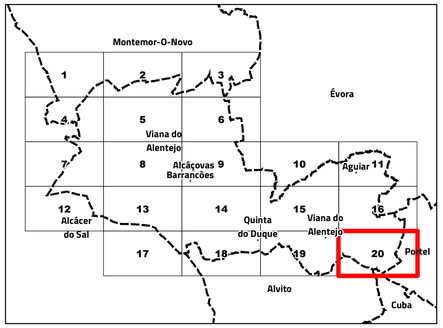

Alteração do PDM de Viana do Alentejo

III. Planta da REN

Folha 20

N

Escala 1:10 000

Cartografia de Referência para elaboração da Carta Base: 1:10 000 (SCN10k)
Entidade proprietária: Município de Viana do Alentejo
Entidade produtora: Municípia, E.M., S.A
Processo de homologação n.º 5023 de 17-02-2022
Sistema de referência: PT-TM06/ETRS89 - European Terrestrial Reference System 1989; Datum Altimétrico: Cascais
Exatidão posicional: Planimetria <=1,5 m; Altimetria <=1.7 m
Exatidão temática: igual a 95% na completude e classificação
Precisão posicional nominal da saída gráfica: <=2,3 m

Limites administrativos: Carta Administrativa Oficial de Portugal versão 2021, PT-TM06/ETRS89.

RTGeo Planeamento e Ordenamento do Território

Data: 22/05/2023