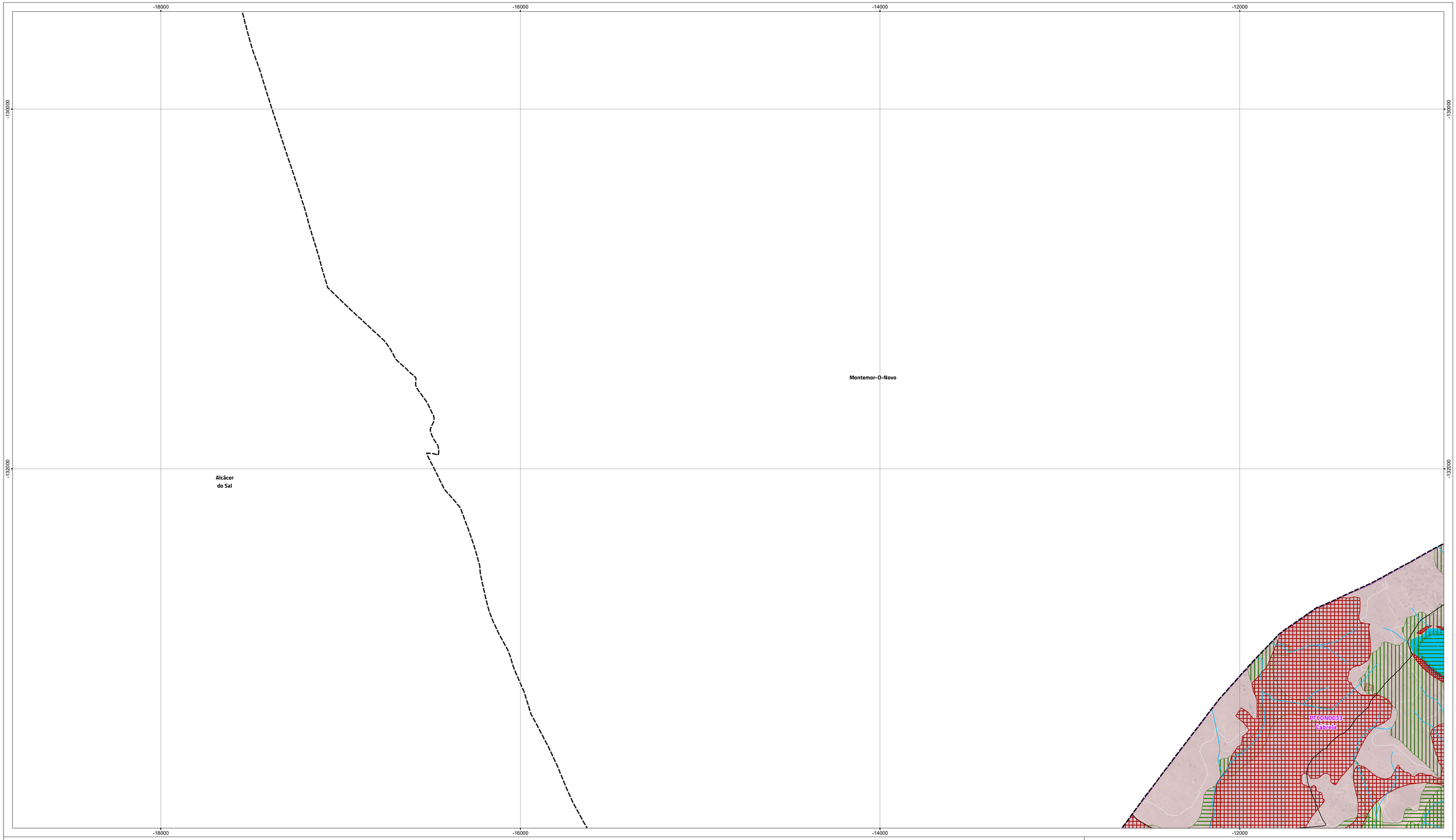

Áreas de intervenção de IGT em vigor

- PEOT

Recursos ecológicos

- Reserva Ecológica Nacional
- Rede Natura 2000 - Zona especial de conservação (ZEC)

Recursos

- Reserva Agrícola
- Área beneficiada pelo aproveitamento hidroagrícola
- Empreendimento de Fins Múltiplos do Alqueva - Bloco de
- Infraestruturas do EFMA - Circuito Hidráulico de Viana do

Recursos florestais

- Posto de vigia da Sr.ª da Esperança
- Rede de pontos de água
- Perigosidade de incêndio rural (classes alta e muito alta)
- Rede secundária de faixas de gestão de combustível
- Áreas estratégicas de mosaicos de gestão de combustível
- Povoamentos de sobreiro e azinheira

Domínio hídrico

- Margem da albufeira
- Albufeira de águas públicas
- Zona terrestre de proteção
- Zona reservada da albufeira
- Cursos de água não navegáveis e flutuáveis e respetivas margens (10 m)

Rede rodoviária

- Estrada nacional sob jurisdição das IP
- Estrada regional sob jurisdição das IP
- Estrada regional sob jurisdição das IP prevista
- Estradas e caminhos municipais

Redes de abastecimento de água e saneamento

- Conduta adutora
- Interceptor ou emissário de águas residuais
- Interceptor ou emissário de águas residuais previsto
- RSV Reservatório de abastecimento de água
- ETAR Estação de tratamento de água residuais
- ETAR Estação de tratamento de água residuais prevista
- Captações públicas de água subterrâneas

Rede ferroviária

- Rede ferroviária

Rede elétrica

- Rede elétrica

Rede geodésica nacional

- Marcos geodésicos e respetivas zonas de proteção

Património classificado e em vias de classificação

Bens classificados

- MN Monumento nacional
- IIP Imóvel de interesse público
- MIP Monumento de interesse público

Bens em vias de classificação

- CON Conjunto em vias de classificação
- Zona especial de proteção
- Zona geral de proteção

Carta base

- Caminhos
- Altimetria
- Toponímia

Limites administrativos (CAOP 2021)

- Concelho
- Freguesia

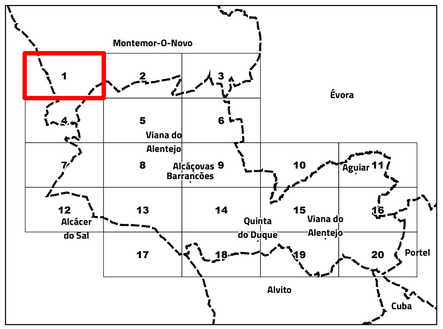

Alteração do PDM de Viana do Alentejo

II.1. Planta de condicionantes

Folha 1

N

Escala 1:10 000

Cartografia de Referência para elaboração da Carta Base: 1:10 000 (SCN10k)
Entidade proprietária: Município de Viana do Alentejo
Entidade produtora: Município, E.M., S.A
Processo de homologação n.º 5023 de 17-02-2022
Entidade responsável pela homologação: Direção-Geral do Território
Sistema de referência: PT-TM06/ETRS89 - European Terrestrial Reference System 1989; Datum Altimétrico: Cascais
Exatidão posicional: Planimetria <=1,5 m; Altimetria <=1.7 m
Exatidão temática: igual a 95% na completude e classificação
Precisão posicional nominal da saída gráfica: <=2,3 m

Limites administrativos: Carta Administrativa Oficial de Portugal versão 2021, PT-TM06/ETRS89.

RTGeo Planeamento e Ordenamento do Território

Data: 22/05/2023

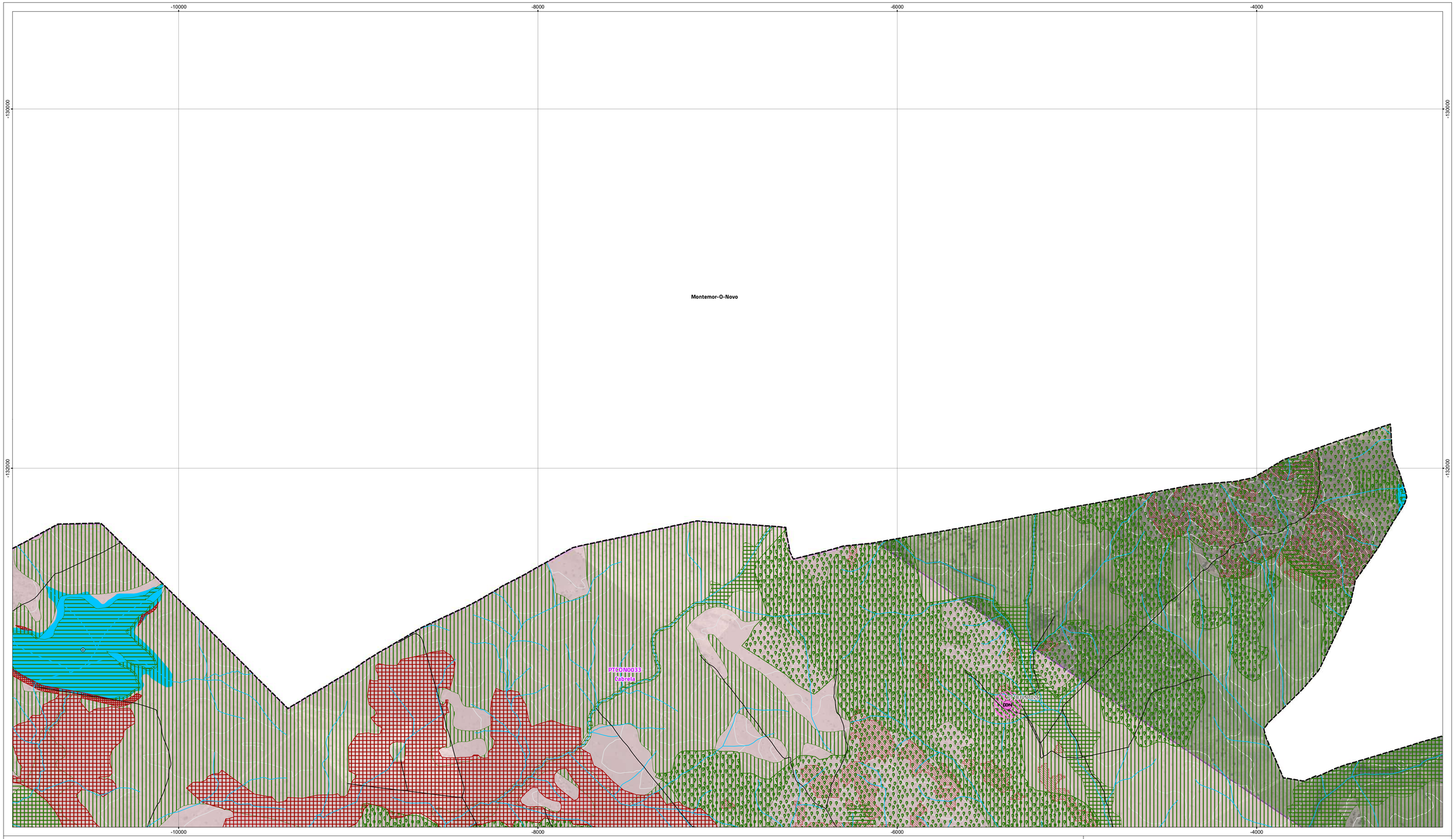

Áreas de intervenção de IGT em vigor

- PEOT

Recursos ecológicos

- Reserva Ecológica Nacional
- Rede Natura 2000 - Zona especial de conservação (ZEC)

Recursos

- Reserva Agrícola
- Área beneficiada pelo aproveitamento hidroagrícola Empreendimento de Fins Múltiplos do Alqueva - Bloco de
- Infraestruturas do EFMA - Circuito Hidráulico de Viana do

Recursos florestais

- Posto de vigia da Sr.ª da Esperança
- Rede de pontos de água
- Perigosidade de incêndio rural (classes alta e muito alta)
- Rede secundária de faixas de gestão de combustível
- Áreas estratégicas de mosaicos de gestão de combustível
- Povoamentos de sobreiro e azinheira

Domínio hídrico

- Margem da albufeira
- Albufeira de águas públicas
- Zona terrestre de proteção
- Zona reservada da albufeira
- Cursos de água não navegáveis e flutuáveis e respetivas margens (10 m)

Rede rodoviária

- Estrada nacional sob jurisdição das IP
- Estrada regional sob jurisdição das IP
- Estrada regional sob jurisdição das IP prevista
- Estradas e caminhos municipais

Redes de abastecimento de água e saneamento

- Conduta adutora
- Interceptor ou emissário de águas residuais
- Interceptor ou emissário de águas residuais previsto
- RSV Reservatório de abastecimento de água
- ETAR Estação de tratamento de água residuais
- ETAR Estação de tratamento de água residuais prevista
- Captações públicas de água subterrâneas

Rede ferroviária

- Rede ferroviária

Rede elétrica

- Rede elétrica

Rede geodésica nacional

- Marcos geodésicos e respetivas zonas de proteção

Património classificado e em vias de classificação

Bens classificados

- MN Monumento nacional
- IIP Imóvel de interesse público
- MIP Monumento de interesse público

Bens em vias de classificação

- CON Conjunto em vias de classificação
- Zona especial de proteção
- Zona geral de proteção

Carta base

- Caminhos
- Altimetria
- Toponímia

Limites administrativos (CAOP 2021)

- Concelho
- Freguesia

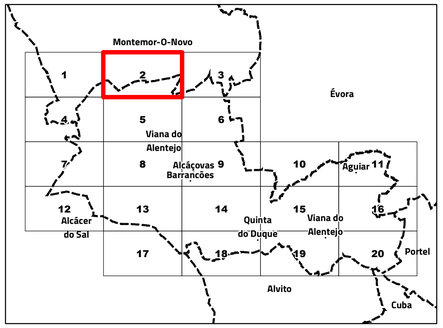

Alteração do PDM de Viana do Alentejo

II.1. Planta de condicionantes

Folha 2

N

Escala 1:10 000

Cartografia de Referência para elaboração da Carta Base: 1:10 000 (SCN10k)
Entidade proprietária: Município de Viana do Alentejo
Entidade produtora: Municípia, E.M., S.A
Processo de homologação n.º 5023 de 17-02-2022
Entidade responsável pela homologação: Direção-Geral do Território
Sistema de referência: PT-TM06/ETRS89 - European Terrestrial Reference System 1989; Datum Altimétrico: Cascais
Exatidão posicional: Planimetria <=1,5 m; Altimetria <=1.7 m
Exatidão temática: igual a 95% na completude e classificação
Precisão posicional nominal da saída gráfica: <=2,3 m

Limites administrativos: Carta Administrativa Oficial de Portugal versão 2021, PT-TM06/ETRS89.

RTGeo Planeamento e Ordenamento do Território

Data: 22/05/2023

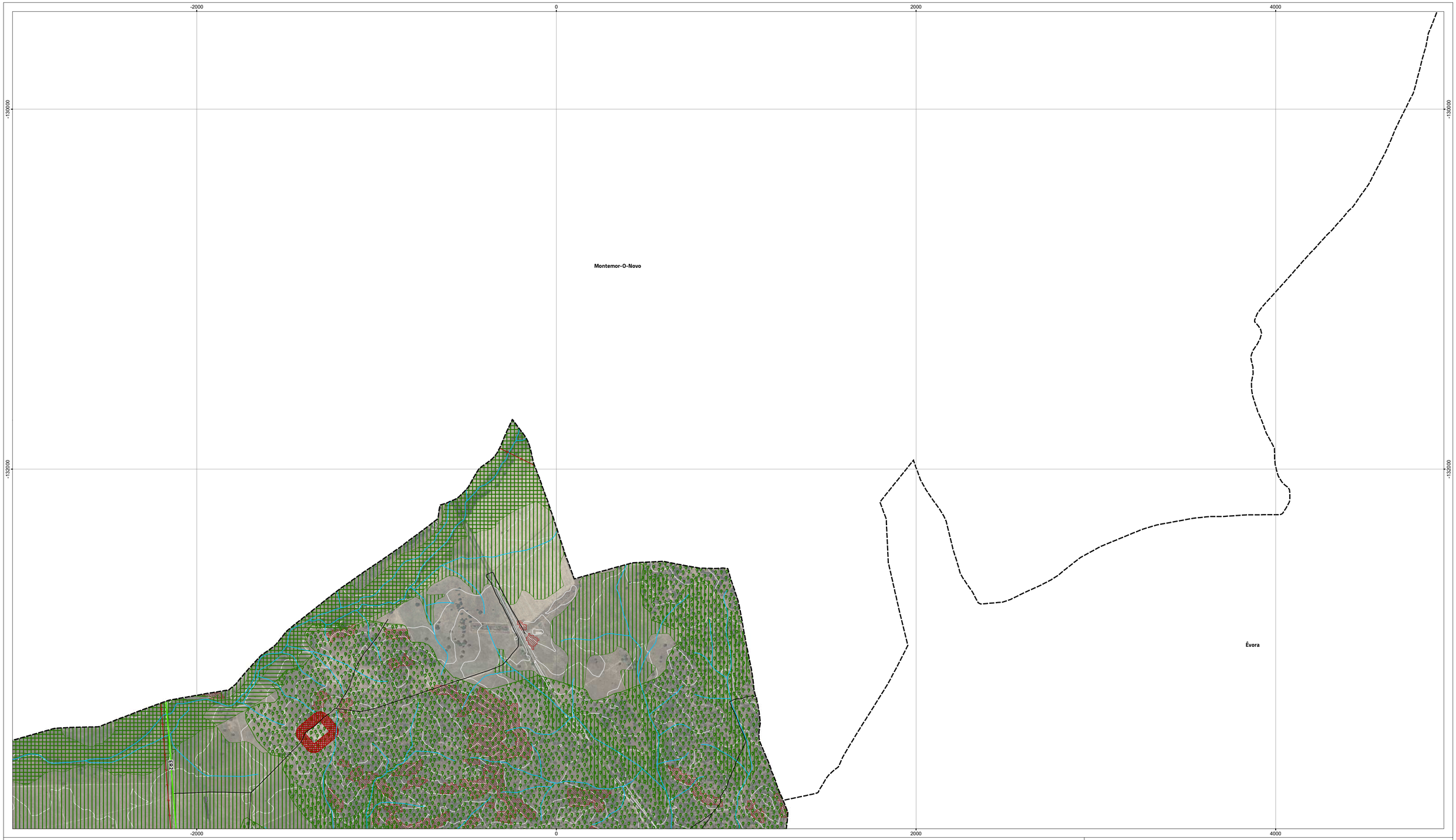

Áreas de intervenção de IGT em vigor

- PEOT

Recursos ecológicos

- Reserva Ecológica Nacional
- Rede Natura 2000 - Zona especial de conservação (ZEC)

Recursos

- Reserva Agrícola
- Área beneficiada pelo aproveitamento hidroagrícola Empreendimento de Fins Múltiplos do Alqueva - Bloco de
- Infraestruturas do EFMA - Circuito Hidráulico de Viana do

Recursos florestais

- Posto de vigia da Sr.ª da Esperança
- Rede de pontos de água
- Perigosidade de incêndio rural (classes alta e muito alta)
- Rede secundária de faixas de gestão de combustível
- Áreas estratégicas de mosaicos de gestão de combustível
- Povoamentos de sobreiro e azinheira

Domínio hídrico

- Margem da albufeira
- Albufeira de águas públicas
- Zona terrestre de proteção
- Zona reservada da albufeira
- } Cursos de água não navegáveis e flutuáveis e respetivas margens (10 m)

Rede rodoviária

- Estrada nacional sob jurisdição das IP
- Estrada regional sob jurisdição das IP
- Estrada regional sob jurisdição das IP prevista
- Estradas e caminhos municipais

Redes de abastecimento de água e saneamento

- Conduta adutora
- Interceptor ou emissário de águas residuais
- Interceptor ou emissário de águas residuais previsto
- RSV Reservatório de abastecimento de água
- ETAR Estação de tratamento de água residuais
- ETAR Estação de tratamento de água residuais prevista
- Captações públicas de água subterrâneas

Rede ferroviária

- Rede ferroviária

Rede elétrica

- Rede elétrica

Rede geodésica nacional

- Marcos geodésicos e respetivas zonas de proteção

Património classificado e em vias de classificação

Bens classificados

- MN Monumento nacional
- IIP Imóvel de interesse público
- MIP Monumento de interesse público

Bens em vias de classificação

- CON Conjunto em vias de classificação
- Zona especial de proteção
- Zona geral de proteção

Carta base

- Caminhos
- Altimetria
- Toponímia

Limites administrativos (CAOP 2021)

- Concelho
- Freguesia

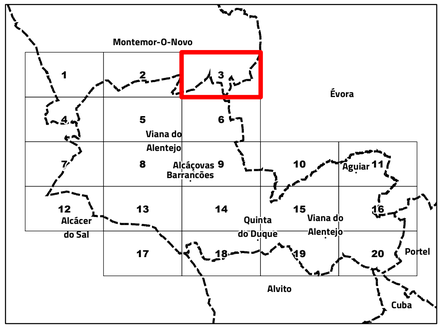

Alteração do PDM de Viana do Alentejo

II.1. Planta de condicionantes

Folha 3

N

Escala 1:10 000

Cartografia de Referência para elaboração da Carta Base: 1:10 000 (SCN10k)
Entidade proprietária: Município de Viana do Alentejo
Entidade produtora: Municípia, E.M., S.A
Processo de homologação n.º 5023 de 17-02-2022
Entidade responsável pela homologação: Direção-Geral do Território
Sistema de referência: PT-TM06/ETRS89 - European Terrestrial Reference System 1989; Datum Altimétrico: Cascais
Exatidão posicional: Planimetria <=1,5 m; Altimetria <=1.7 m
Exatidão temática: igual a 95% na completude e classificação
Precisão posicional nominal da saída gráfica: <=2,3 m

Limites administrativos: Carta Administrativa Oficial de Portugal versão 2021, PT-TM06/ETRS89.

RTGeo Planeamento e Ordenamento do Território

Data: 22/05/2023

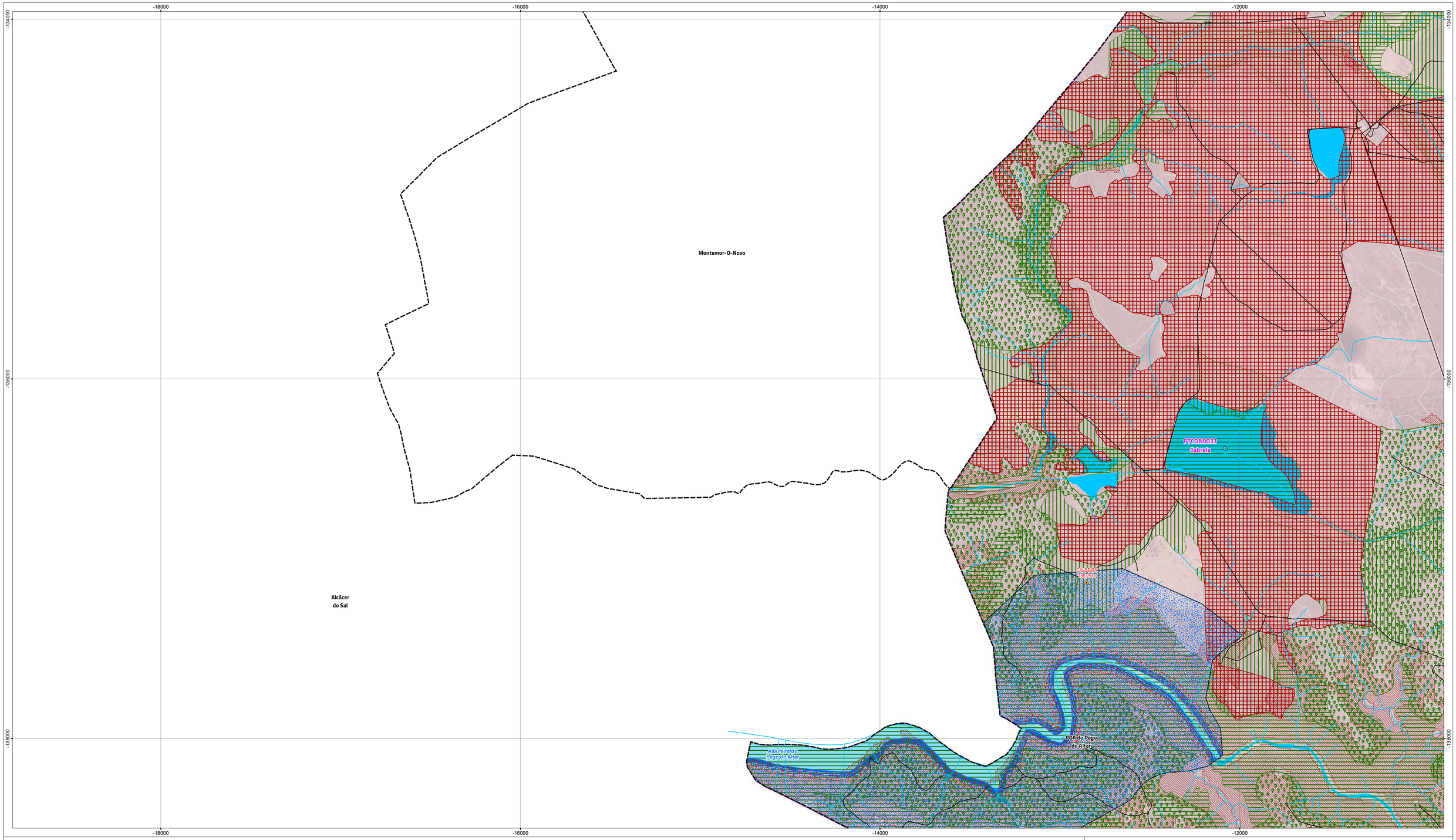

Áreas de intervenção de IGT em vigor

- PEOT

Recursos ecológicos

- Reserva Ecológica Nacional
- Rede Natura 2000 - Zona especial de conservação (ZEC)

Recursos

- Reserva Agrícola
- Área beneficiada pelo aproveitamento hidroagrícola
- Empreendimento de Fins Múltiplos do Alqueva - Bloco de
- Infraestruturas do EFMA - Circuito Hidráulico de Viana do

Recursos florestais

- Posto de vigia da Sr.ª da Esperança
- Rede de pontos de água
- Perigosidade de incêndio rural (classes alta e muito alta)
- Rede secundária de faixas de gestão de combustível
- Áreas estratégicas de mosaicos de gestão de combustível
- Povoamentos de sobreiro e azinheira

Domínio hídrico

- Margem da albufeira
- Albufeira de águas públicas
- Zona terrestre de proteção
- Zona reservada da albufeira
- Cursos de água não navegáveis e flutuáveis e respetivas margens (10 m)

Rede rodoviária

- Estrada nacional sob jurisdição das IP
- Estrada regional sob jurisdição das IP
- Estrada regional sob jurisdição das IP prevista
- Estradas e caminhos municipais

Redes de abastecimento de água e saneamento

- Conduta adutora
- Interceptor ou emissário de águas residuais
- Interceptor ou emissário de águas residuais previsto
- RSV Reservatório de abastecimento de água
- ETAR Estação de tratamento de água residuais
- ETAR Estação de tratamento de água residuais prevista
- Captações públicas de água subterrâneas

Rede ferroviária

- Rede ferroviária

Rede elétrica

- Rede elétrica

Rede geodésica nacional

- Marcos geodésicos e respetivas zonas de proteção

Património classificado e em vias de classificação

Bens classificados

- MN Monumento nacional
- IIP Imóvel de interesse público
- MIP Monumento de interesse público

Bens em vias de classificação

- CDN Conjunto em vias de classificação
- Zona especial de proteção
- Zona geral de proteção

Carta base

- Caminhos
- Altimetria
- Toponímia

Limites administrativos (CAOP 2021)

- Concelho
- Freguesia

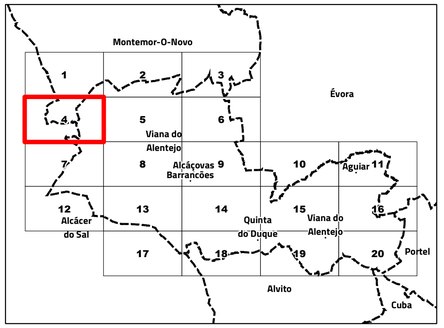

Alteração do PDM de Viana do Alentejo

II.1. Planta de condicionantes

Folha 4

N

Escala 1:10 000

Cartografia de Referência para elaboração da Carta Base: 1:10 000 (SCN10k)
Entidade proprietária: Município de Viana do Alentejo
Entidade produtora: Municípia, E.M., S.A
Processo de homologação n.º 5023 de 17-02-2022
Entidade responsável pela homologação: Direção-Geral do Território
Sistema de referência: PT-TM06/ETRS89 - European Terrestrial Reference System 1989; Datum
Altimétrico: Cascais
Exatidão posicional: Planimetria <=1,5 m; Altimetria <=1.7 m
Exatidão temática: igual a 95% na completude e classificação
Precisão posicional nominal da saída gráfica: <=2,3 m

Limites administrativos: Carta Administrativa Oficial de Portugal versão 2021, PT-TM06/ETRS89.

RTGeo Planeamento e Ordenamento do Território

Data: 22/05/2023

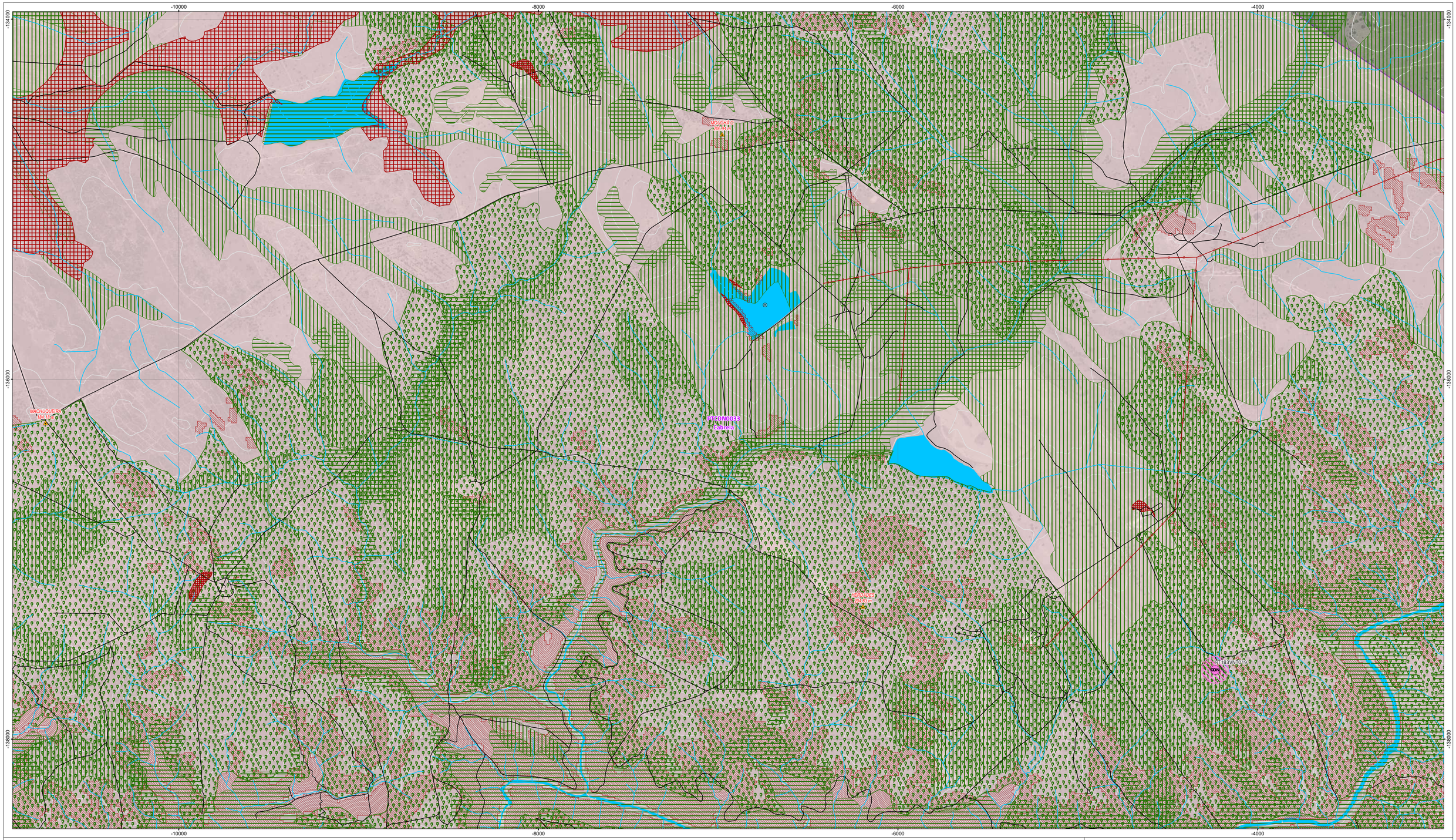

Áreas de intervenção de IGT em vigor

- PEOT

Recursos ecológicos

- Reserva Ecológica Nacional
- Rede Natura 2000 - Zona especial de conservação (ZEC)

Recursos

- Reserva Agrícola
- Área beneficiada pelo aproveitamento hidroagrícola
- Empreendimento de Fins Múltiplos do Alqueva - Bloco de
- Infraestruturas do EFMA - Circuito Hidráulico de Viana do

Recursos florestais

- Posto de vigia da Sr.ª da Esperança
- Rede de pontos de água
- Perigosidade de incêndio rural (classes alta e muito alta)
- Rede secundária de faixas de gestão de combustível
- Áreas estratégicas de mosaicos de gestão de combustível
- Povoamentos de sobreiro e azinheira

Domínio hídrico

- Margem da albufeira
- Albufeira de águas públicas
- Zona terrestre de proteção
- Zona reservada da albufeira
- } Cursos de água não navegáveis e flutuáveis e respetivas margens (10 m)

Rede rodoviária

- Estrada nacional sob jurisdição das IP
- Estrada regional sob jurisdição das IP
- Estrada regional sob jurisdição das IP prevista
- Estradas e caminhos municipais

Redes de abastecimento de água e saneamento

- Conduta adutora
- Interceptor ou emissário de águas residuais
- Interceptor ou emissário de águas residuais previsto
- RSV Reservatório de abastecimento de água
- ETAR Estação de tratamento de água residuais
- ETAR Estação de tratamento de água residuais prevista
- Captações públicas de água subterrâneas

Rede ferroviária

- Rede ferroviária

Rede elétrica

- Rede elétrica

Rede geodésica nacional

- Marcos geodésicos e respetivas zonas de proteção

Património classificado e em vias de classificação

Bens classificados

- MN Monumento nacional
- IIP Imóvel de interesse público
- MIP Monumento de interesse público

Bens em vias de classificação

- CON Conjunto em vias de classificação
- Zona especial de proteção
- Zona geral de proteção

Carta base

- Caminhos
- Altimetria
- Toponímia

Limites administrativos (CAOP 2021)

- Concelho
- Freguesia

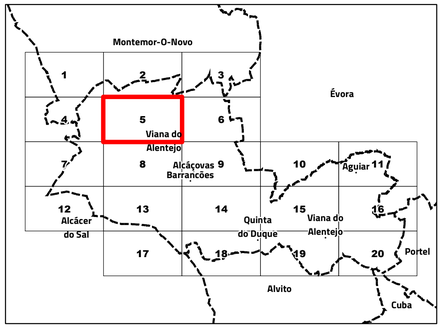

Alteração do PDM de Viana do Alentejo

II.1. Planta de condicionantes

Folha 5

N

Escala 1:10 000

Cartografia de Referência para elaboração da Carta Base: 1:10 000 (SCN10k)
Entidade proprietária: Município de Viana do Alentejo
Entidade produtora: Município, E.M., S.A
Processo de homologação n.º 5023 de 17-02-2022
Entidade responsável pela homologação: Direção-Geral do Território
Sistema de referência: PT-TM06/ETRS89 - European Terrestrial Reference System 1989; Datum Altimétrico: Cascais
Exatidão posicional: Planimetria <=1,5 m; Altimetria <=1.7 m
Exatidão temática: igual a 95% na completude e classificação
Precisão posicional nominal da saída gráfica: <=2,3 m

Limites administrativos: Carta Administrativa Oficial de Portugal versão 2021, PT-TM06/ETRS89.

RTGeo Planeamento e Ordenamento do Território

Data: 22/05/2023

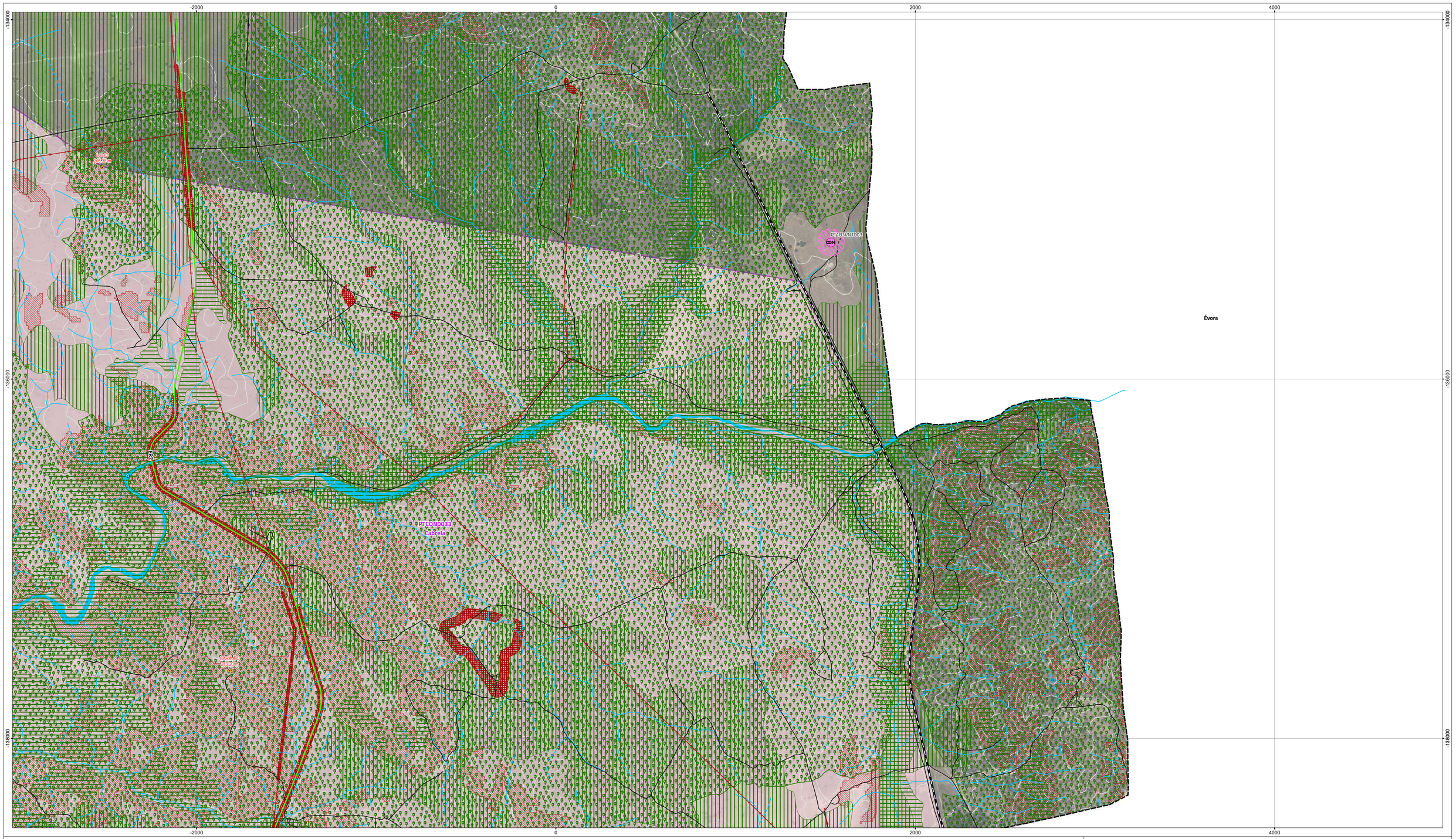

Áreas de intervenção de IGT em vigor

- PEOT

Recursos ecológicos

- Reserva Ecológica Nacional
- Rede Natura 2000 - Zona especial de conservação (ZEC)

Recursos

- Reserva Agrícola
- Área beneficiada pelo aproveitamento hidroagrícola
- Empreendimento de Fins Múltiplos do Alqueva - Bloco de
- Infraestruturas do EFMA - Circuito Hidráulico de Viana do

Recursos florestais

- Posto de vigia da Sr.ª da Esperança
- Rede de pontos de água
- Perigosidade de incêndio rural (classes alta e muito alta)
- Rede secundária de faixas de gestão de combustível
- Áreas estratégicas de mosaicos de gestão de combustível
- Povoamentos de sobreiro e azinheira

Domínio hídrico

- Margem da albufeira
- Albufeira de águas públicas
- Zona terrestre de proteção
- Zona reservada da albufeira
- } Cursos de água não navegáveis e flutuáveis e respetivas margens (10 m)

Rede rodoviária

- Estrada nacional sob jurisdição das IP
- Estrada regional sob jurisdição das IP
- Estrada regional sob jurisdição das IP prevista
- Estradas e caminhos municipais

Redes de abastecimento de água e saneamento

- Conduta adutora
- Interceptor ou emissário de águas residuais
- Interceptor ou emissário de águas residuais previsto
- RSV Reservatório de abastecimento de água
- ETAR Estação de tratamento de água residuais
- ETAR Estação de tratamento de água residuais prevista
- Captações públicas de água subterrâneas

Rede ferroviária

- Rede ferroviária

Rede elétrica

- Rede elétrica

Rede geodésica nacional

- Marcos geodésicos e respetivas zonas de proteção

Património classificado e em vias de classificação

Bens classificados

- MN Monumento nacional
- EIP Imóvel de interesse público
- MIP Monumento de interesse público

Bens em vias de classificação

- CON Conjunto em vias de classificação
- Zona especial de proteção
- Zona geral de proteção

Carta base

- Caminhos
- Altimetria
- Toponímia

Limites administrativos (CAOP 2021)

- Concelho
- Freguesia

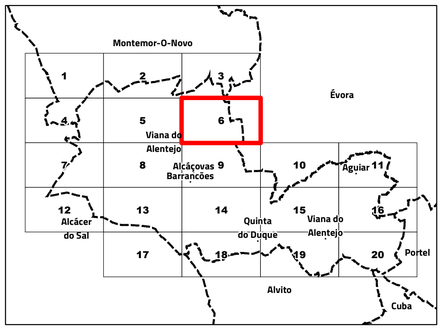

Alteração do PDM de Viana do Alentejo

II.1. Planta de condicionantes

Folha 6

N

Escala 1:10 000

Cartografia de Referência para elaboração da Carta Base: 1:10 000 (SCN10k)
Entidade proprietária: Município de Viana do Alentejo
Entidade produtora: Municípia, E.M., S.A
Processo de homologação n.º 5023 de 17-02-2022
Entidade responsável pela homologação: Direção-Geral do Território
Sistema de referência: PT-TM06/ETRS89 - European Terrestrial Reference System 1989; Datum Altimétrico: Cascais
Exatidão posicional: Planimetria <=1,5 m; Altimetria <=1.7 m
Exatidão temática: igual a 95% na completude e classificação
Precisão posicional nominal da saída gráfica: <=2,3 m

Limites administrativos: Carta Administrativa Oficial de Portugal versão 2021, PT-TM06/ETRS89.

RTGeo Planeamento e Ordenamento do Território

Data: 22/05/2023

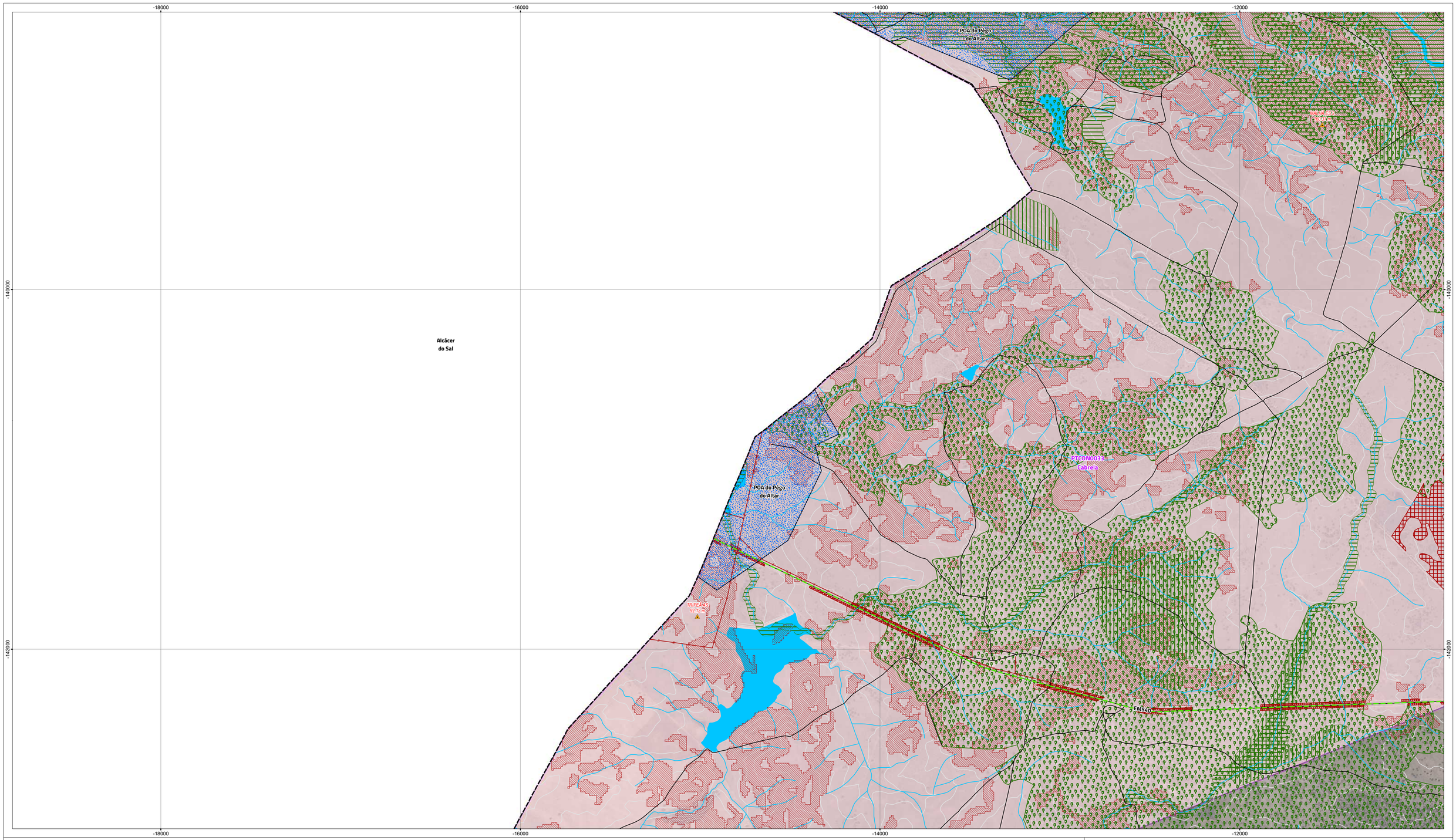

Áreas de intervenção de IGT em vigor

- PEOT

Recursos ecológicos

- Reserva Ecológica Nacional
- Rede Natura 2000 - Zona especial de conservação (ZEC)

Recursos

- Reserva Agrícola
- Área beneficiada pelo aproveitamento hidroagrícola
- Empreendimento de Fins Múltiplos do Alqueva - Bloco de
- Infraestruturas do EFMA - Circuito Hidráulico de Viana do

Recursos florestais

- Posto de vigia da Sr.ª da Esperança
- Rede de pontos de água
- Perigosidade de incêndio rural (classes alta e muito alta)
- Rede secundária de faixas de gestão de combustível
- Áreas estratégicas de mosaicos de gestão de combustível
- Povoamentos de sobreiro e azinheira

Domínio hídrico

- Margem da albufeira
- Albufeira de águas públicas
- Zona terrestre de proteção
- Zona reservada da albufeira
- } Cursos de água não navegáveis e flutuáveis e respetivas margens (10 m)

Rede rodoviária

- Estrada nacional sob jurisdição das IP
- Estrada regional sob jurisdição das IP
- Estrada regional sob jurisdição das IP prevista
- Estradas e caminhos municipais

Redes de abastecimento de água e saneamento

- Conduta adutora
- Interceptor ou emissário de águas residuais
- Interceptor ou emissário de águas residuais previsto
- RSV Reservatório de abastecimento de água
- ETAR Estação de tratamento de água residuais
- ETAR Estação de tratamento de água residuais prevista
- Captações públicas de água subterrâneas

Rede ferroviária

- Rede ferroviária

Rede elétrica

- Rede elétrica

Rede geodésica nacional

- Marcos geodésicos e respetivas zonas de proteção

Património classificado e em vias de classificação

Bens classificados

- MN Monumento nacional
- EIP Imóvel de interesse público
- MIP Monumento de interesse público

Bens em vias de classificação

- CON Conjunto em vias de classificação
- Zona especial de proteção
- Zona geral de proteção

Carta base

- Caminhos
- Altimetria
- Toponímia

Limites administrativos (CAOP 2021)

- Concelho
- Freguesia

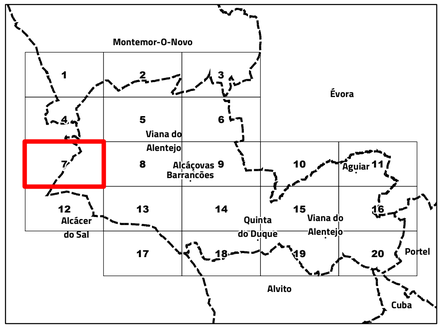

Alteração do PDM de Viana do Alentejo

II.1. Planta de condicionantes

Folha 7

N

Escala 1:10 000

Cartografia de Referência para elaboração da Carta Base: 1:10 000 (SCN10k)
Entidade proprietária: Município de Viana do Alentejo
Entidade produtora: Municípia, E.M., S.A
Processo de homologação n.º 5023 de 17-02-2022
Entidade responsável pela homologação: Direção-Geral do Território
Sistema de referência: PT-TM06/ETRS89 - European Terrestrial Reference System 1989; Datum Altimétrico: Cascais
Exatidão posicional: Planimetria <=1,5 m; Altimetria <=1.7 m
Exatidão temática: igual a 95% na completude e classificação
Precisão posicional nominal da saída gráfica: <=2,3 m

Limites administrativos: Carta Administrativa Oficial de Portugal versão 2021, PT-TM06/ETRS89.

RTGeo Planeamento e Ordenamento do Território

Data: 22/05/2023

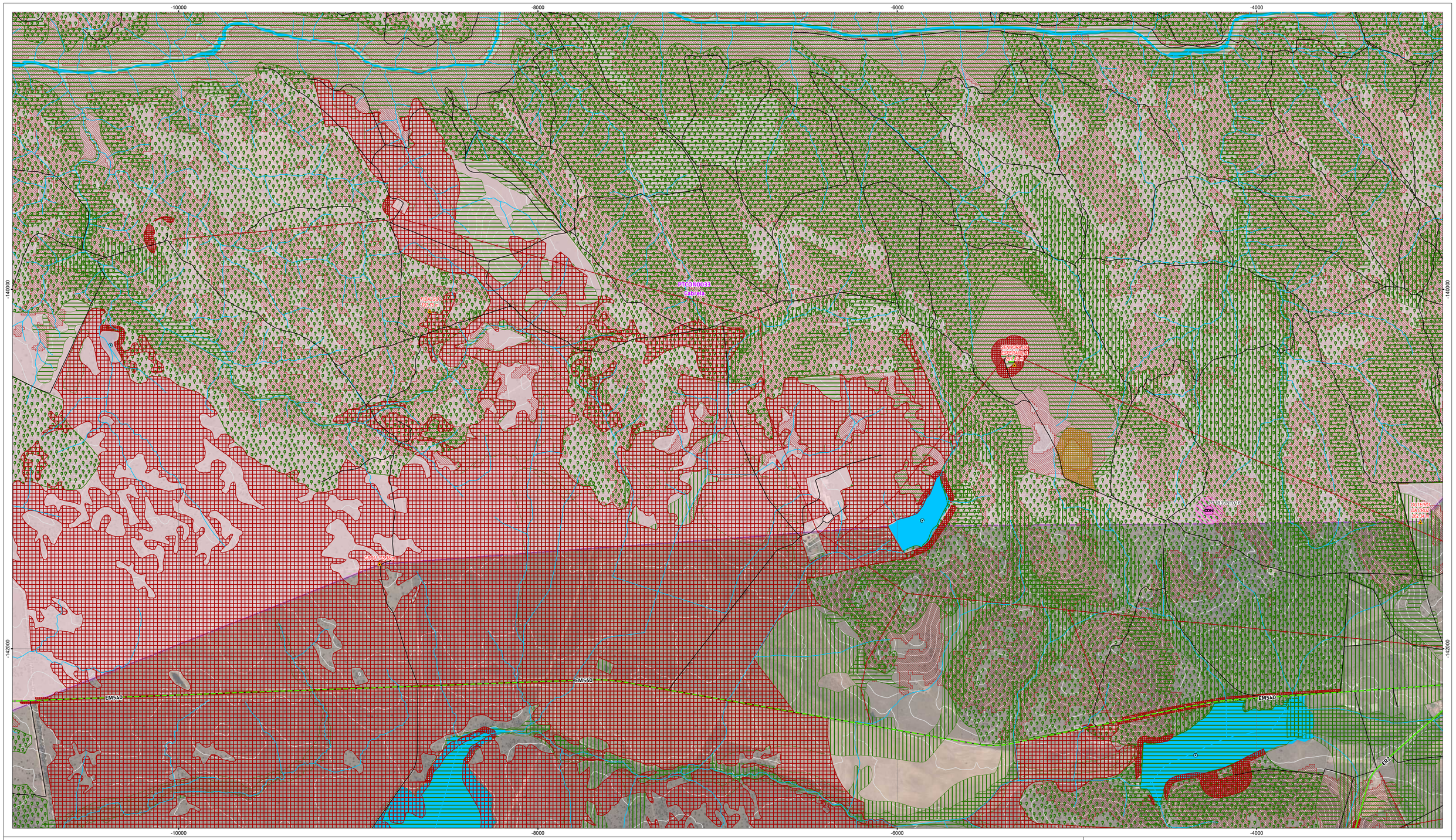

Áreas de intervenção de IGT em vigor

- PEOT

Recursos ecológicos

- Reserva Ecológica Nacional
- Rede Natura 2000 - Zona especial de conservação (ZEC)

Recursos

- Reserva Agrícola
- Área beneficiada pelo aproveitamento hidroagrícola Empreendimento de Fins Múltiplos do Alqueva - Bloco de
- Infraestruturas do EFMA - Circuito Hidráulico de Viana do

Recursos florestais

- Posto de vigia da Sr.ª da Esperança
- Rede de pontos de água
- Perigosidade de incêndio rural (classes alta e muito alta)
- Rede secundária de faixas de gestão de combustível
- Áreas estratégicas de mosaicos de gestão de combustível
- Povoamentos de sobreiro e azinheira

Domínio hídrico

- Margem da albufeira
- Albufeira de águas públicas
- Zona terrestre de proteção
- Zona reservada da albufeira
- Cursos de água não navegáveis e flutuáveis e respetivas margens (10 m)

Rede rodoviária

- Estrada nacional sob jurisdição das IP
- Estrada regional sob jurisdição das IP
- Estrada regional sob jurisdição das IP prevista
- Estradas e caminhos municipais

Redes de abastecimento de água e saneamento

- Conduta adutora
- Interceptor ou emissário de águas residuais
- Interceptor ou emissário de águas residuais previsto
- RSV Reservatório de abastecimento de água
- ETAR Estação de tratamento de água residuais
- ETAR Estação de tratamento de água residuais prevista
- Captações públicas de água subterrâneas

Rede ferroviária

- Rede ferroviária

Rede elétrica

- Rede elétrica

Rede geodésica nacional

- Marcos geodésicos e respetivas zonas de proteção

Património classificado e em vias de classificação

Bens classificados

- MN Monumento nacional
- IIP Imóvel de interesse público
- MIP Monumento de interesse público

Bens em vias de classificação

- CDN Conjunto em vias de classificação
- Zona especial de proteção
- Zona geral de proteção

Carta base

- Caminhos
- Altimetria
- Toponímia

Limites administrativos (CAOP 2021)

- Concelho
- Freguesia

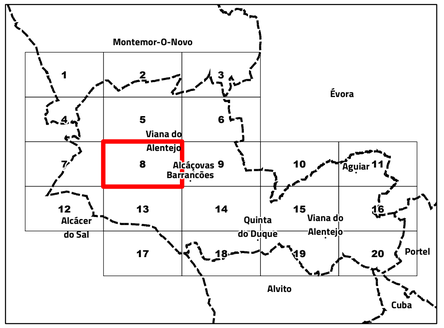

Alteração do PDM de Viana do Alentejo

II.1. Planta de condicionantes

Folha 8

N

Escala 1:10 000

Cartografia de Referência para elaboração da Carta Base: 1:10 000 (SCN10k)
Entidade proprietária: Município de Viana do Alentejo
Entidade produtora: Municípia, E.M., S.A
Processo de homologação n.º 5023 de 17-02-2022
Entidade responsável pela homologação: Direção-Geral do Território
Sistema de referência: PT-TM06/ETRS89 - European Terrestrial Reference System 1989; Datum
Altimétrico: Cascais
Exatidão posicional: Planimetria <=1,5 m; Altimetria <=1.7 m
Exatidão temática: igual a 95% na completude e classificação
Precisão posicional nominal da saída gráfica: <=2,3 m

Limites administrativos: Carta Administrativa Oficial de Portugal versão 2021, PT-TM06/ETRS89.

RTGeo Planeamento e Ordenamento do Território

Data: 22/05/2023

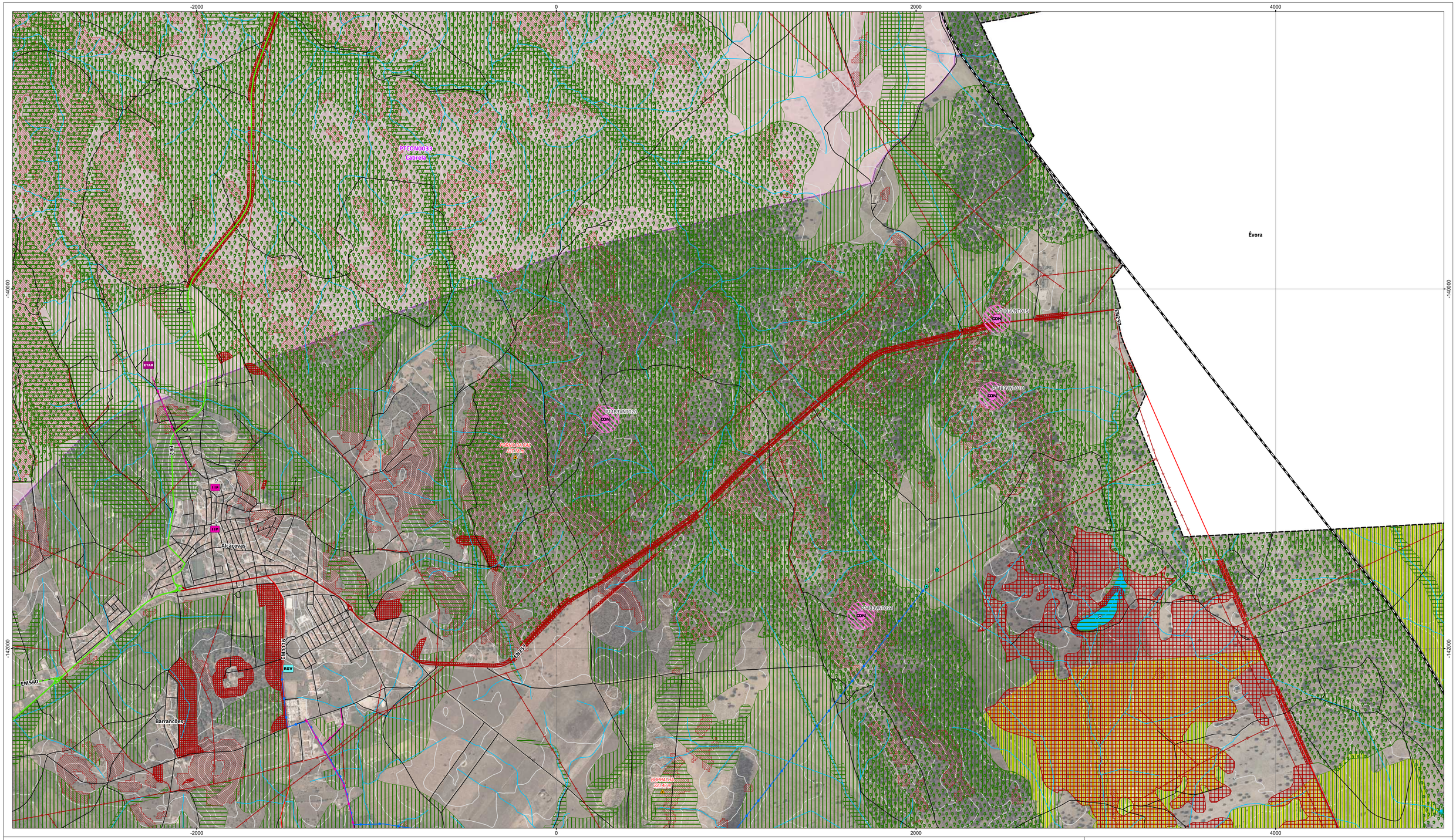

Áreas de intervenção de IGT em vigor

- PEOT

Recursos ecológicos

- Reserva Ecológica Nacional
- Rede Natura 2000 - Zona especial de conservação (ZEC)

Recursos

- Reserva Agrícola
- Área beneficiada pelo aproveitamento hidroagrícola
- Empreendimento de Fins Múltiplos do Alqueva - Bloco de
- Infraestruturas do EFMA - Circuito Hidráulico de Viana do

Recursos florestais

- Posto de vigia da Sr.ª da Esperança
- Rede de pontos de água
- Perigosidade de incêndio rural (classes alta e muito alta)
- Rede secundária de faixas de gestão de combustível
- Áreas estratégicas de mosaicos de gestão de combustível
- Povoamentos de sobreiro e azinheira

Domínio hídrico

- Margem da albufeira
- Albufeira de águas públicas
- Zona terrestre de proteção
- Zona reservada da albufeira
- Cursos de água não navegáveis e flutuáveis e respetivas margens (10 m)

Rede rodoviária

- Estrada nacional sob jurisdição das IP
- Estrada regional sob jurisdição das IP
- Estrada regional sob jurisdição das IP prevista
- Estradas e caminhos municipais

Redes de abastecimento de água e saneamento

- Conduta adutora
- Interceptor ou emissário de águas residuais
- Interceptor ou emissário de águas residuais previsto
- RSV Reservatório de abastecimento de água
- ETAR Estação de tratamento de água residuais
- ETAR Estação de tratamento de água residuais prevista
- Captações públicas de água subterrâneas

Rede ferroviária

- Rede ferroviária

Rede elétrica

- Rede elétrica

Rede geodésica nacional

- Marcos geodésicos e respetivas zonas de proteção

Património classificado e em vias de classificação

Bens classificados

- MN Monumento nacional
- IIP Imóvel de interesse público
- MIP Monumento de interesse público

Bens em vias de classificação

- CON Conjunto em vias de classificação
- Zona especial de proteção
- Zona geral de proteção

Carta base

- Caminhos
- Altimetria
- Toponímia

Limites administrativos (CAOP 2021)

- Concelho
- Freguesia

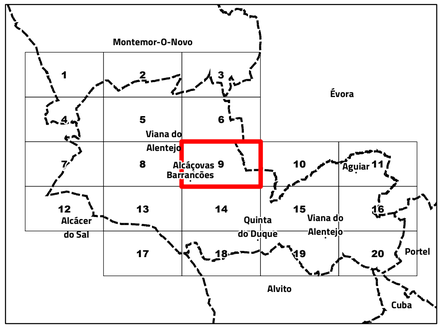

Alteração do PDM de Viana do Alentejo

II.1. Planta de condicionantes

Folha 9

N

Escala 1:10 000

Cartografia de Referência para elaboração da Carta Base: 1:10 000 (SCN10k)
Entidade proprietária: Município de Viana do Alentejo
Entidade produtora: Município, E.M., S.A
Processo de homologação n.º 5023 de 17-02-2022
Entidade responsável pela homologação: Direção-Geral do Território
Sistema de referência: PT-TM06/ETRS89 - European Terrestrial Reference System 1989; Datum
Altimétrico: Cascais
Exatidão posicional: Planimetria <=1,5 m; Altimetria <=1.7 m
Exatidão temática: igual a 95% na completude e classificação
Precisão posicional nominal da saída gráfica: <=2,3 m

Limites administrativos: Carta Administrativa Oficial de Portugal versão 2021, PT-TM06/ETRS89.

RTGeo
Planeamento e Ordenamento do Território

Data: 22/05/2023

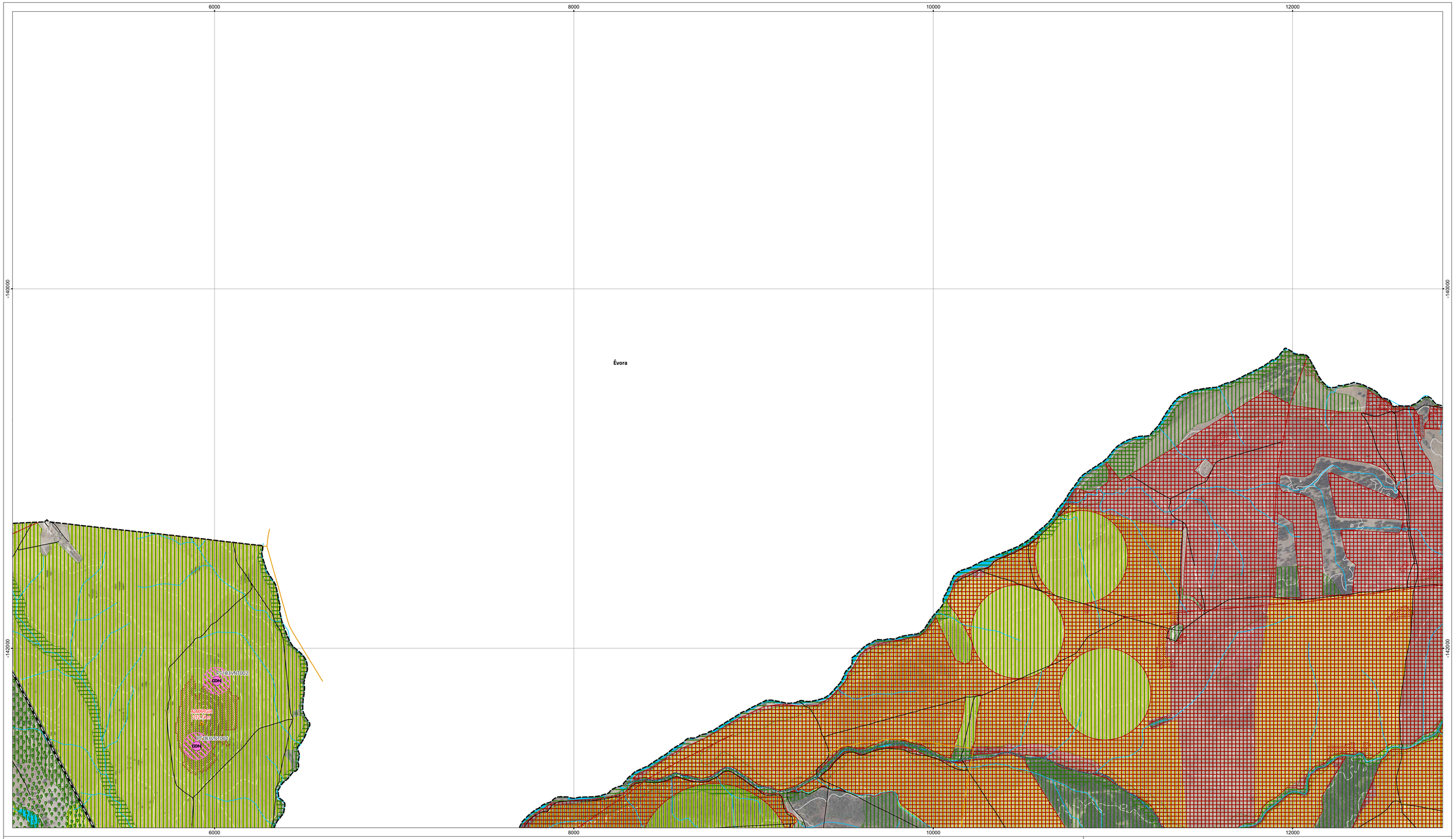

Áreas de intervenção de IGT em vigor

- PEOT

Recursos ecológicos

- Reserva Ecológica Nacional
- Rede Natura 2000 - Zona especial de conservação (ZEC)

Recursos

- Reserva Agrícola
- Área beneficiada pelo aproveitamento hidroagrícola
- Empreendimento de Fins Múltiplos do Alqueva - Bloco de
- Infraestruturas do EFMA - Circuito Hidráulico de Viana do

Recursos florestais

- Posto de vigia da Sr.ª da Esperança
- Rede de pontos de água
- Perigosidade de incêndio rural (classes alta e muito alta)
- Rede secundária de faixas de gestão de combustível
- Áreas estratégicas de mosaicos de gestão de combustível
- Povoamentos de sobreiro e azinheira

Domínio hídrico

- Margem da albufeira
- Albufeira de águas públicas
- Zona terrestre de proteção
- Zona reservada da albufeira
- Cursos de água não navegáveis e flutuáveis e respetivas margens (10 m)

Rede rodoviária

- Estrada nacional sob jurisdição das IP
- Estrada regional sob jurisdição das IP
- Estrada regional sob jurisdição das IP prevista
- Estradas e caminhos municipais

Redes de abastecimento de água e saneamento

- Conduta adutora
- Interceptor ou emissário de águas residuais
- Interceptor ou emissário de águas residuais previsto
- RSV Reservatório de abastecimento de água
- ETAR Estação de tratamento de água residuais
- ETAR Estação de tratamento de água residuais prevista
- Captações públicas de água subterrâneas

Rede ferroviária

- Rede ferroviária

Rede elétrica

- Rede elétrica

Rede geodésica nacional

- Marcos geodésicos e respetivas zonas de proteção

Património classificado e em vias de classificação

Bens classificados

- MN Monumento nacional
- IIP Imóvel de interesse público
- MIP Monumento de interesse público

Bens em vias de classificação

- CON Conjunto em vias de classificação
- Zona especial de proteção
- Zona geral de proteção

Carta base

- Caminhos
- Altimetria
- Toponímia

Limites administrativos (CAOP 2021)

- Concelho
- Freguesia

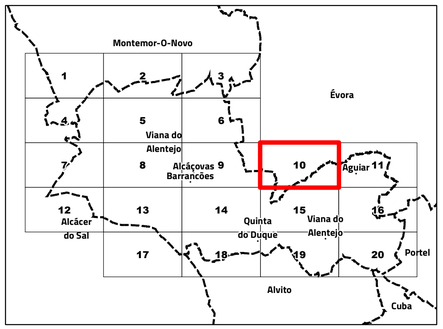

Alteração do PDM de Viana do Alentejo

II.1. Planta de condicionantes

Folha 10

N

Escala 1:10 000

Cartografia de Referência para elaboração da Carta Base: 1:10 000 (SCN10k)
Entidade proprietária: Município de Viana do Alentejo
Entidade produtora: Municípia, E.M., S.A
Processo de homologação n.º 5023 de 17-02-2022
Entidade responsável pela homologação: Direção-Geral do Território
Sistema de referência: PT-TM06/ETRS89 - European Terrestrial Reference System 1989; Datum Altimétrico: Cascais
Exatidão posicional: Planimetria <=1,5 m; Altimetria <=1.7 m
Exatidão temática: igual a 95% na completude e classificação
Precisão posicional nominal da saída gráfica: <=2,3 m

Limites administrativos: Carta Administrativa Oficial de Portugal versão 2021, PT-TM06/ETRS89.

RTGeo Planeamento e Ordenamento do Território

Data: 22/05/2023

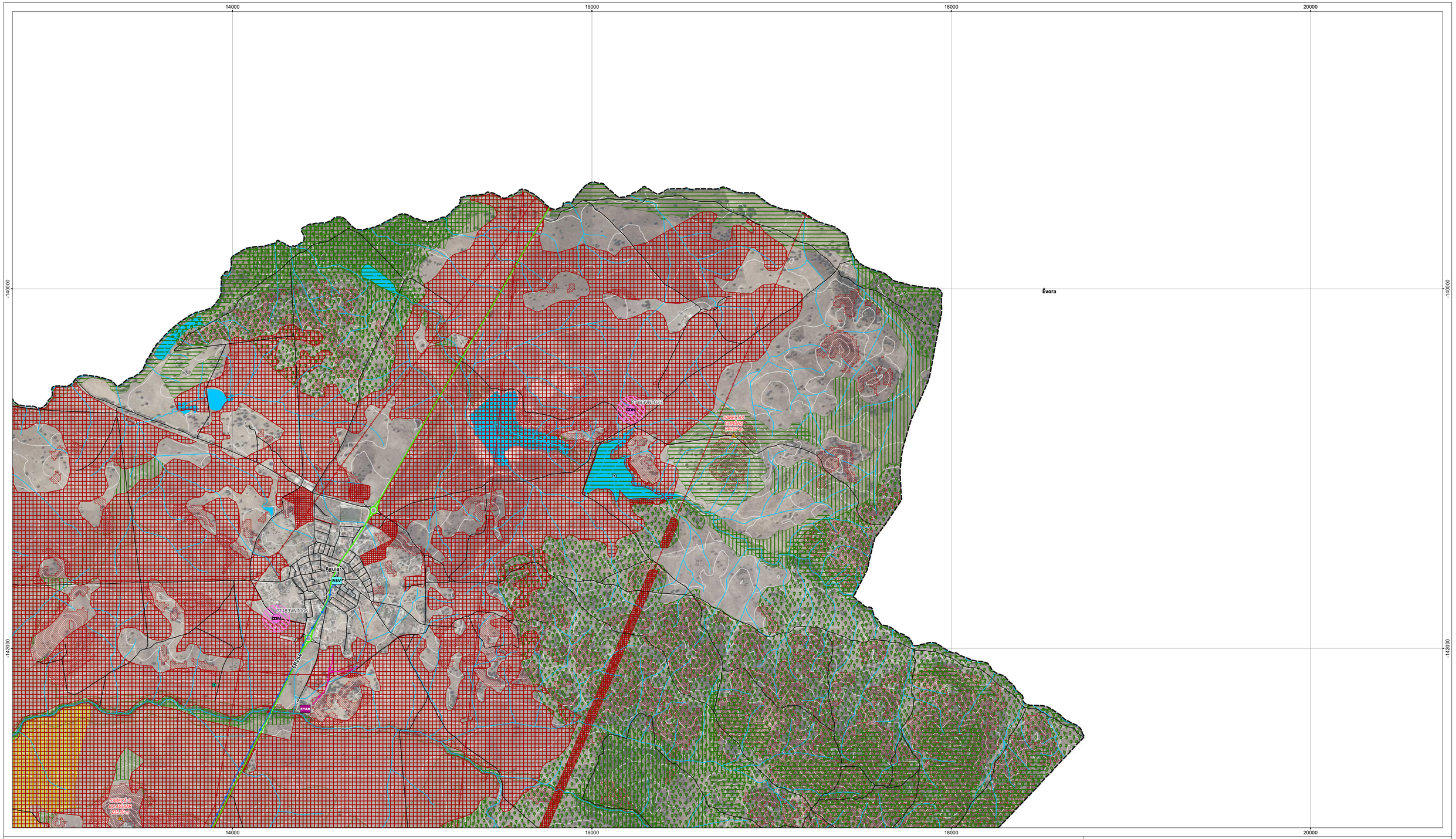

Áreas de intervenção de IGT em vigor

- PEOT

Recursos ecológicos

- Reserva Ecológica Nacional
- Rede Natura 2000 - Zona especial de conservação (ZEC)

Recursos

- Reserva Agrícola
- Área beneficiada pelo aproveitamento hidroagrícola
- Empreendimento de Fins Múltiplos do Alqueva - Bloco de
- Infraestruturas do EFMA - Circuito Hidráulico de Viana do

Recursos florestais

- Posto de vigia da Sr.ª da Esperança
- Rede de pontos de água
- Perigosidade de incêndio rural (classes alta e muito alta)
- Rede secundária de faixas de gestão de combustível
- Áreas estratégicas de mosaicos de gestão de combustível
- Povoamentos de sobreiro e azinheira

Domínio hídrico

- Margem da albufeira
- Albufeira de águas públicas
- Zona terrestre de proteção
- Zona reservada da albufeira
- } Cursos de água não navegáveis e flutuáveis e respetivas margens (10 m)

Rede rodoviária

- Estrada nacional sob jurisdição das IP
- Estrada regional sob jurisdição das IP
- Estrada regional sob jurisdição das IP prevista
- Estradas e caminhos municipais

Redes de abastecimento de água e saneamento

- Conduta adutora
- Interceptor ou emissário de águas residuais
- Interceptor ou emissário de águas residuais previsto
- RSV Reservatório de abastecimento de água
- ETAR Estação de tratamento de água residuais
- ETAR Estação de tratamento de água residuais prevista
- Captações públicas de água subterrâneas

Rede ferroviária

- Rede ferroviária

Rede elétrica

- Rede elétrica

Rede geodésica nacional

- Marcos geodésicos e respetivas zonas de proteção

Património classificado e em vias de classificação

Bens classificados

- MN Monumento nacional
- EIP Imóvel de interesse público
- MIP Monumento de interesse público

Bens em vias de classificação

- CON Conjunto em vias de classificação
- Zona especial de proteção
- Zona geral de proteção

Carta base

- Caminhos
- Altimetria
- Toponímia

Limites administrativos (CAOP 2021)

- Concelho
- Freguesia

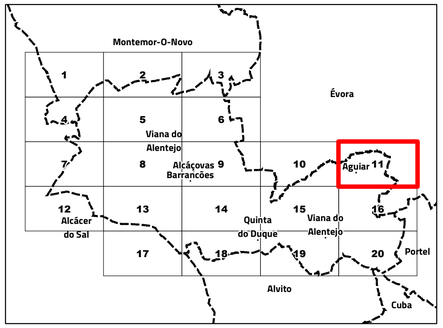

Alteração do PDM de Viana do Alentejo

II.1. Planta de condicionantes

Folha 11

N

Escala 1:10 000

Cartografia de Referência para elaboração da Carta Base: 1:10 000 (SCN10k)
Entidade proprietária: Município de Viana do Alentejo
Entidade produtora: Municípia, E.M., S.A
Processo de homologação n.º 5023 de 17-02-2022
Entidade responsável pela homologação: Direção-Geral do Território
Sistema de referência: PT-TM06/ETRS89 - European Terrestrial Reference System 1989; Datum Altimétrico: Cascais
Exatidão posicional: Planimetria <=1,5 m; Altimetria <=1.7 m
Exatidão temática: igual a 95% na completude e classificação
Precisão posicional nominal da saída gráfica: <=2,3 m

Limites administrativos: Carta Administrativa Oficial de Portugal versão 2021, PT-TM06/ETRS89.

RTGeo Planeamento e Ordenamento do Território

Data: 22/05/2023

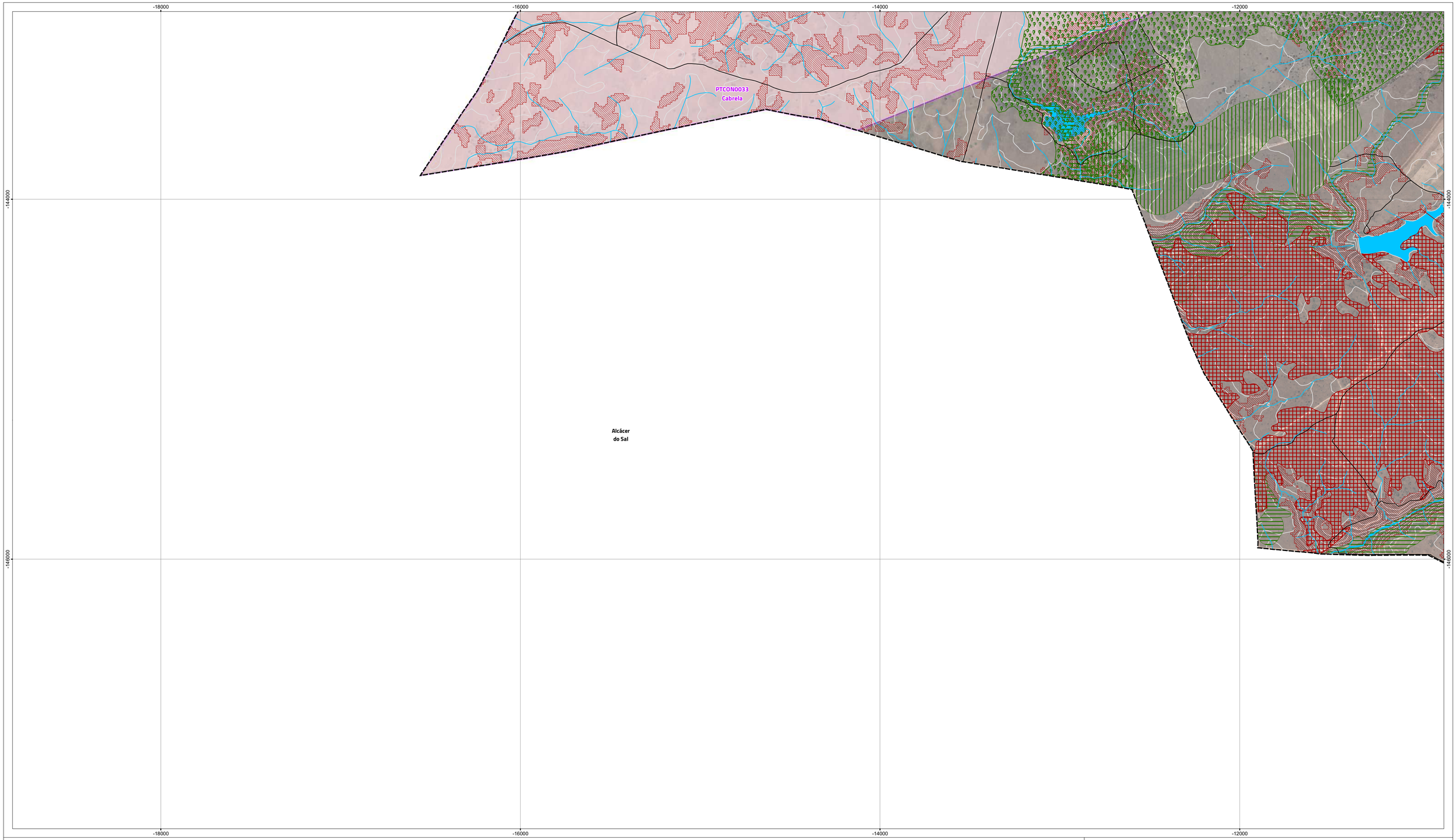

Áreas de intervenção de IGT em vigor

- PEOT

Recursos ecológicos

- Reserva Ecológica Nacional
- Rede Natura 2000 - Zona especial de conservação (ZEC)

Recursos

- Reserva Agrícola
- Área beneficiada pelo aproveitamento hidroagrícola
- Empreendimento de Fins Múltiplos do Alqueva - Bloco de
- Infraestruturas do EFMA - Circuito Hidráulico de Viana do

Recursos florestais

- Posto de vigia da Sr.ª da Esperança
- Rede de pontos de água
- Perigosidade de incêndio rural (classes alta e muito alta)
- Rede secundária de faixas de gestão de combustível
- Áreas estratégicas de mosaicos de gestão de combustível
- Povoamentos de sobreiro e azinheira

Domínio hídrico

- Margem da albufeira
- Albufeira de águas públicas
- Zona terrestre de proteção
- Zona reservada da albufeira
- } Cursos de água não navegáveis e flutuáveis e respetivas margens (10 m)

Rede rodoviária

- Estrada nacional sob jurisdição das IP
- Estrada regional sob jurisdição das IP
- Estrada regional sob jurisdição das IP prevista
- Estradas e caminhos municipais

Redes de abastecimento de água e saneamento

- Conduta adutora
- Interceptor ou emissário de águas residuais
- Interceptor ou emissário de águas residuais previsto
- RSV Reservatório de abastecimento de água
- ETAR Estação de tratamento de água residuais
- ETAR Estação de tratamento de água residuais prevista
- Captações públicas de água subterrâneas

Rede ferroviária

- Rede ferroviária

Rede elétrica

- Rede elétrica

Rede geodésica nacional

- Marcos geodésicos e respetivas zonas de proteção

Património classificado e em vias de classificação

Bens classificados

- MN Monumento nacional
- IIP Imóvel de interesse público
- MIP Monumento de interesse público

Bens em vias de classificação

- CDN Conjunto em vias de classificação
- Zona especial de proteção
- Zona geral de proteção

Carta base

- Caminhos
- Altimetria
- Toponímia

Limites administrativos (CAOP 2021)

- Concelho
- Freguesia

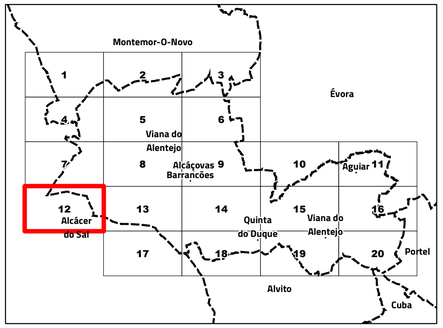

Alteração do PDM de Viana do Alentejo

II.1. Planta de condicionantes

Folha 12

N

Escala 1:10 000

Cartografia de Referência para elaboração da Carta Base: 1:10 000 (SCN10k)
Entidade proprietária: Município de Viana do Alentejo
Entidade produtora: Município, E.M., S.A
Processo de homologação n.º 5023 de 17-02-2022
Entidade responsável pela homologação: Direção-Geral do Território
Sistema de referência: PT-TM06/ETRS89 - European Terrestrial Reference System 1989; Datum Altimétrico: Cascais
Exatidão posicional: Planimetria <=1,5 m; Altimetria <=1.7 m
Exatidão temática: igual a 95% na completude e classificação
Precisão posicional nominal da saída gráfica: <=2,3 m

Limites administrativos: Carta Administrativa Oficial de Portugal versão 2021, PT-TM06/ETRS89.

RTGeo Planeamento e Ordenamento do Território

Data: 22/05/2023

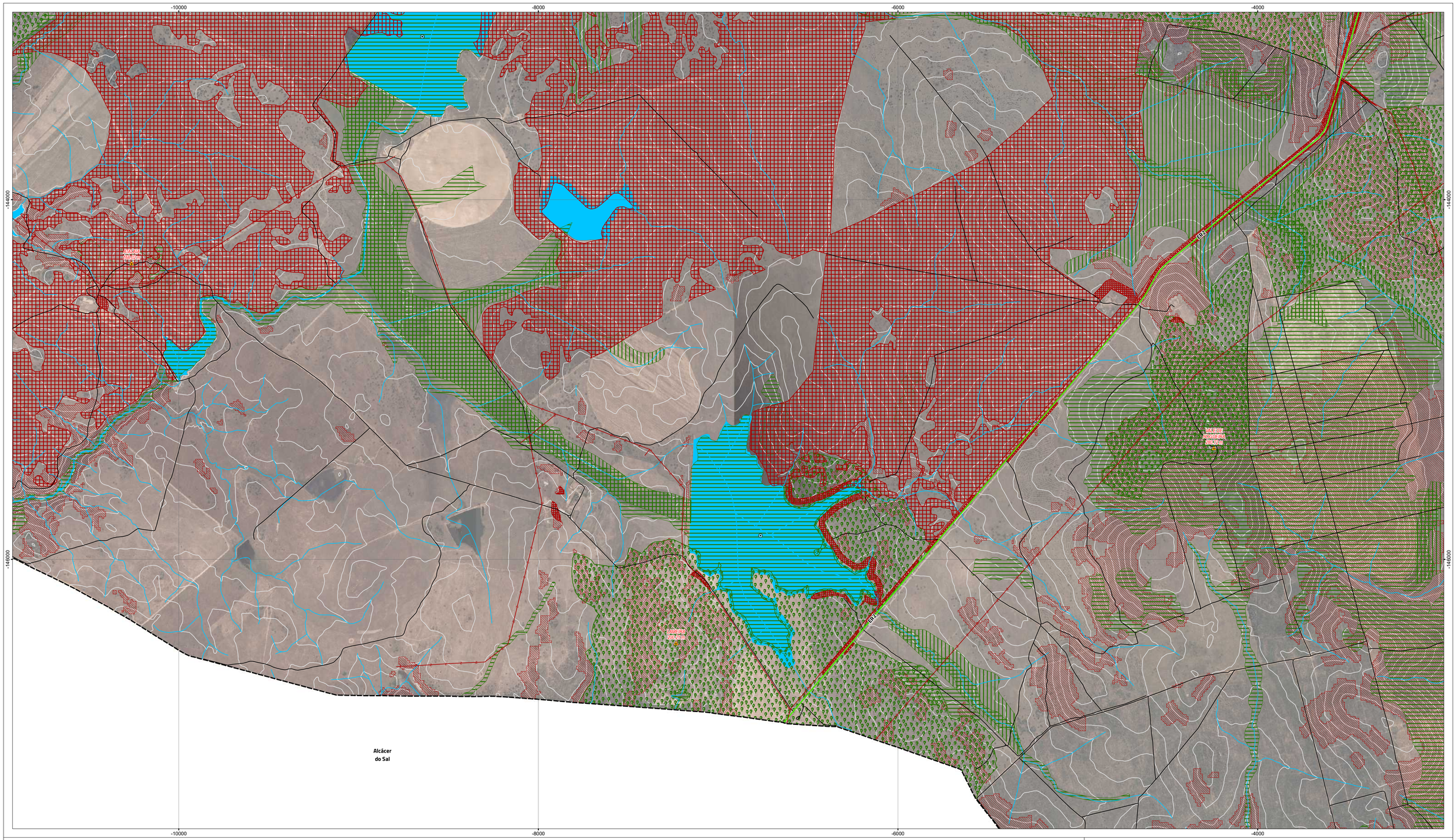

Áreas de intervenção de IGT em vigor

PEOT

Recursos ecológicos

Reserva Ecológica Nacional

Rede Natura 2000 - Zona especial de conservação (ZEC)

Recursos

Reserva Agrícola

Área beneficiada pelo aproveitamento hidroagrícola Empreendimento de Fins Múltiplos do Alqueva - Bloco de

Infraestruturas do EFMA - Circuito Hidráulico de Viana do

Recursos florestais

Posto de vigia da Sr.ª da Esperança

Rede de pontos de água

Perigosidade de incêndio rural (classes alta e muito alta)

Rede secundária de faixas de gestão de combustível

Áreas estratégicas de mosaicos de gestão de combustível

Povoamentos de sobreiro e azinheira

Domínio hídrico

Margem da albufeira

Albufeira de águas públicas

Zona terrestre de proteção

Zona reservada da albufeira

Cursos de água não navegáveis e flutuáveis e respetivas margens (10 m)

Rede rodoviária

Estrada nacional sob jurisdição das IP

Estrada regional sob jurisdição das IP

Estrada regional sob jurisdição das IP prevista

Estradas e caminhos municipais

Redes de abastecimento de água e saneamento

Conduta adutora

Interceptor ou emissário de águas residuais

Interceptor ou emissário de águas residuais previsto

RSV Reservatório de abastecimento de água

ETAR Estação de tratamento de água residuais

ETAR Estação de tratamento de água residuais prevista

Captações públicas de água subterrâneas

Rede ferroviária

Rede ferroviária

Rede elétrica

Rede elétrica

Rede geodésica nacional

Marcos geodésicos e respetivas zonas de proteção

Património classificado e em vias de classificação

Bens classificados

MN Monumento nacional

IIP Imóvel de interesse público

MIP Monumento de interesse público

Bens em vias de classificação

CON Conjunto em vias de classificação

Zona especial de proteção

Zona geral de proteção

Carta base

Caminhos

Altimetria

Toponímia

Limites administrativos (CAOP 2021)

Concelho

Freguesia

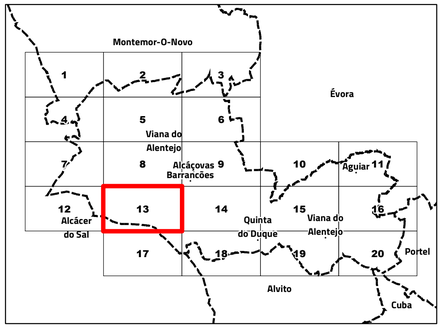

Alteração do PDM de Viana do Alentejo

II.1. Planta de condicionantes

Folha 13

N

Escala 1:10 000

Cartografia de Referência para elaboração da Carta Base: 1:10 000 (SCN10k)
Entidade proprietária: Município de Viana do Alentejo
Entidade produtora: Município, E.M., S.A
Processo de homologação n.º 5023 de 17-02-2022
Entidade responsável pela homologação: Direção-Geral do Território
Sistema de referência: PT-TM06/ETRS89 - European Terrestrial Reference System 1989; Datum Altimétrico: Cascais
Exatidão posicional: Planimetria <=1,5 m; Altimetria <=1.7 m
Exatidão temática: igual a 95% na completude e classificação
Precisão posicional nominal da saída gráfica: <=2,3 m

Limites administrativos: Carta Administrativa Oficial de Portugal versão 2021, PT-TM06/ETRS89.

RTGeo Planeamento e Ordenamento do Território

Data: 22/05/2023

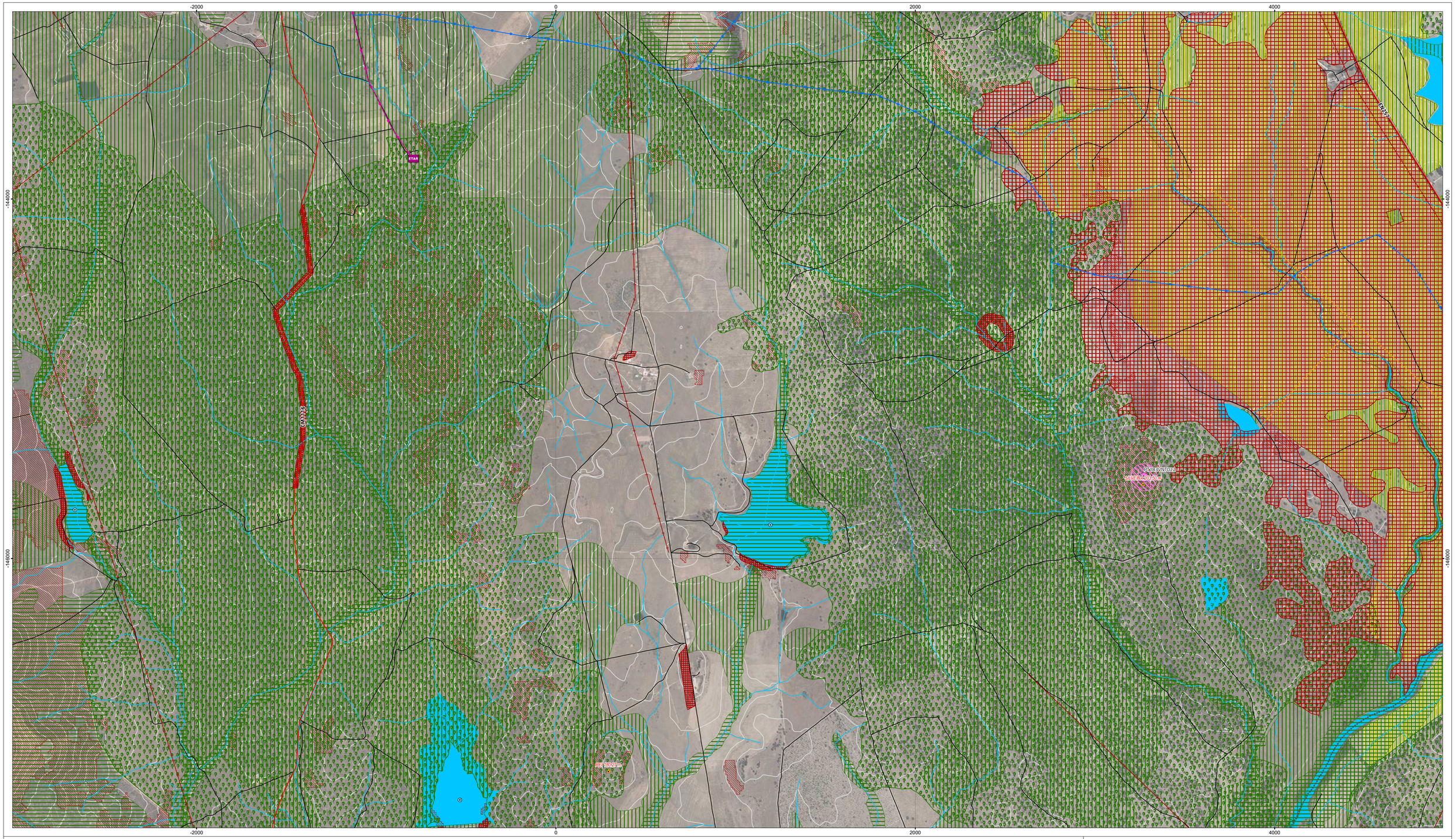

Áreas de intervenção de IGT em vigor

- PEOT

Recursos ecológicos

- Reserva Ecológica Nacional
- Rede Natura 2000 - Zona especial de conservação (ZEC)

Recursos

- Reserva Agrícola
- Área beneficiada pelo aproveitamento hidroagrícola
- Empreendimento de Fins Múltiplos do Alqueva - Bloco de
- Infraestruturas do EFMA - Circuito Hidráulico de Viana do

Recursos florestais

- Posto de vigia da Sr.ª da Esperança
- Rede de pontos de água
- Perigosidade de incêndio rural (classes alta e muito alta)
- Rede secundária de faixas de gestão de combustível
- Áreas estratégicas de mosaicos de gestão de combustível
- Povoamentos de sobreiro e azinheira

Domínio hídrico

- Margem da albufeira
- Albufeira de águas públicas
- Zona terrestre de proteção
- Zona reservada da albufeira
- } Cursos de água não navegáveis e flutuáveis e respetivas margens (10 m)

Rede rodoviária

- Estrada nacional sob jurisdição das IP
- Estrada regional sob jurisdição das IP
- Estrada regional sob jurisdição das IP prevista
- Estradas e caminhos municipais

Redes de abastecimento de água e saneamento

- Conduta adutora
- Interceptor ou emissário de águas residuais
- Interceptor ou emissário de águas residuais previsto
- RSV Reservatório de abastecimento de água
- ETAR Estação de tratamento de água residuais
- ETAR Estação de tratamento de água residuais prevista
- Captações públicas de água subterrâneas

Rede ferroviária

- Rede ferroviária

Rede elétrica

- Rede elétrica

Rede geodésica nacional

- Marcos geodésicos e respetivas zonas de proteção

Património classificado e em vias de classificação

Bens classificados

- MN Monumento nacional
- EIP Imóvel de interesse público
- MIP Monumento de interesse público

Bens em vias de classificação

- CDN Conjunto em vias de classificação
- Zona especial de proteção
- Zona geral de proteção

Carta base

- Caminhos
- Altimetria
- Toponímia

Limites administrativos (CAOP 2021)

- Concelho
- Freguesia

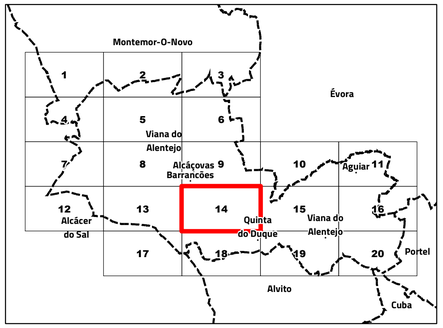

Alteração do PDM de Viana do Alentejo

II.1. Planta de condicionantes

Folha 14

N

Escala 1:10 000

Cartografia de Referência para elaboração da Carta Base: 1:10 000 (SCN10k)
Entidade proprietária: Município de Viana do Alentejo
Entidade produtora: Municípia, E.M., S.A
Processo de homologação n.º 5023 de 17-02-2022
Entidade responsável pela homologação: Direção-Geral do Território
Sistema de referência: PT-TM06/ETRS89 - European Terrestrial Reference System 1989; Datum Altimétrico: Cascais
Exatidão posicional: Planimetria <=1,5 m; Altimetria <=1.7 m
Exatidão temática: igual a 95% na completude e classificação
Precisão posicional nominal da saída gráfica: <=2,3 m

Limites administrativos: Carta Administrativa Oficial de Portugal versão 2021, PT-TM06/ETRS89.

RTGeo Planeamento e Ordenamento do Território

Data: 22/05/2023

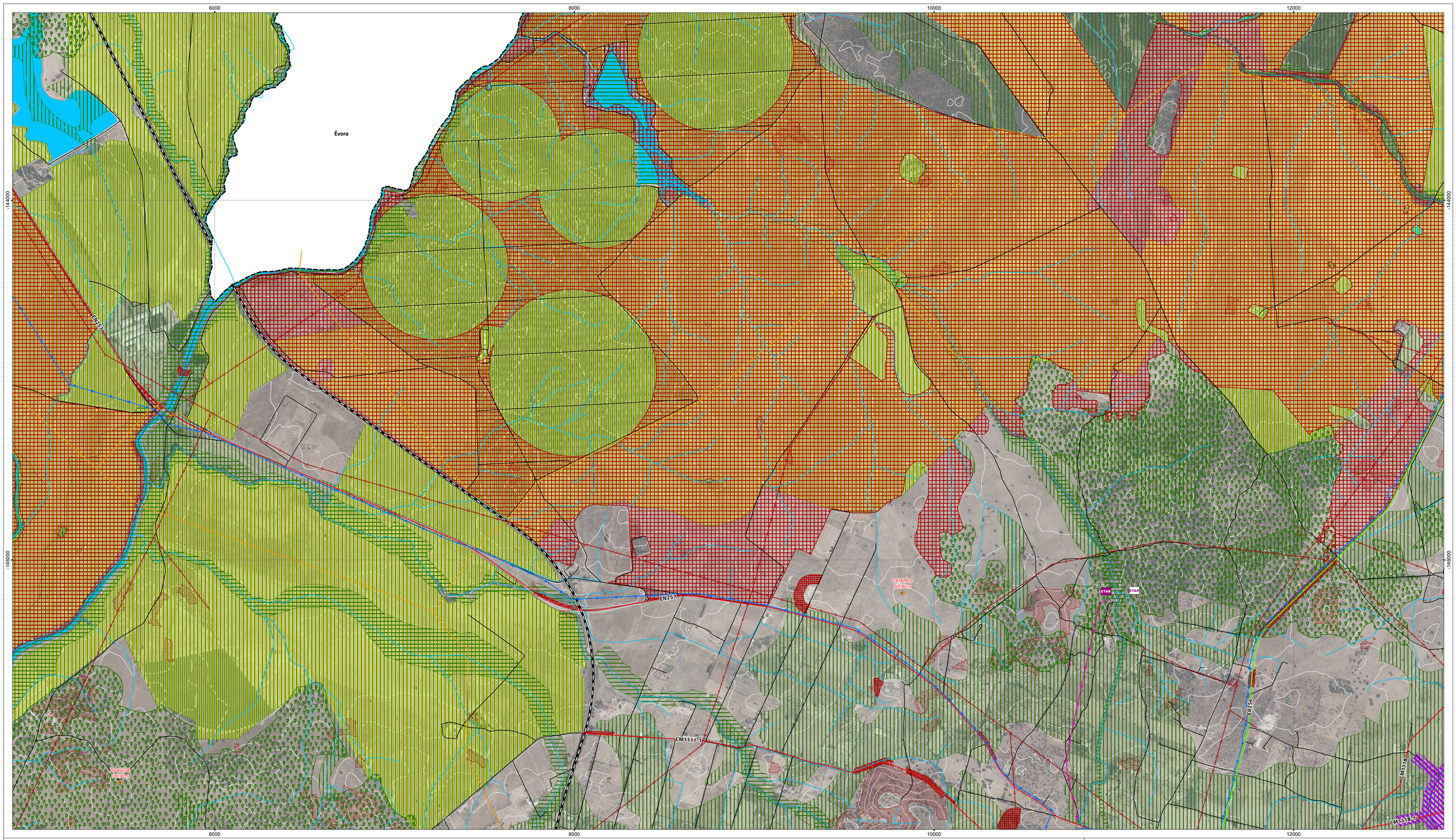

Áreas de intervenção de IGT em vigor

- PEOT

Recursos ecológicos

- Reserva Ecológica Nacional
- Rede Natura 2000 - Zona especial de conservação (ZEC)

Recursos

- Reserva Agrícola
- Área beneficiada pelo aproveitamento hidroagrícola Empreendimento de Fins Múltiplos do Alqueva - Bloco de
- Infraestruturas do EFMA - Circuito Hidráulico de Viana do

Recursos florestais

- Posto de vigia da Sr.ª da Esperança
- Rede de pontos de água
- Perigosidade de incêndio rural (classes alta e muito alta)
- Rede secundária de faixas de gestão de combustível
- Áreas estratégicas de mosaicos de gestão de combustível
- Povoamentos de sobreiro e azinheira

Domínio hídrico

- Margem da albufeira
- Albufeira de águas públicas
- Zona terrestre de proteção
- Zona reservada da albufeira
- Cursos de água não navegáveis e flutuáveis e respetivas margens (10 m)

Rede rodoviária

- Estrada nacional sob jurisdição das IP
- Estrada regional sob jurisdição das IP
- Estrada regional sob jurisdição das IP prevista
- Estradas e caminhos municipais

Redes de abastecimento de água e saneamento

- Conduta adutora
- Interceptor ou emissário de águas residuais
- Interceptor ou emissário de águas residuais previsto
- RSV Reservatório de abastecimento de água
- ETAR Estação de tratamento de água residuais
- ETAR Estação de tratamento de água residuais prevista
- Captações públicas de água subterrâneas

Rede ferroviária

- Rede ferroviária

Rede elétrica

- Rede elétrica

Rede geodésica nacional

- Marcos geodésicos e respetivas zonas de proteção

Património classificado e em vias de classificação

Bens classificados

- MN Monumento nacional
- IIP Imóvel de interesse público
- MIP Monumento de interesse público

Bens em vias de classificação

- CON Conjunto em vias de classificação
- Zona especial de proteção
- Zona geral de proteção

Carta base

- Caminhos
- Altimetria
- Toponímia

Limites administrativos (CAOP 2021)

- Concelho
- Freguesia

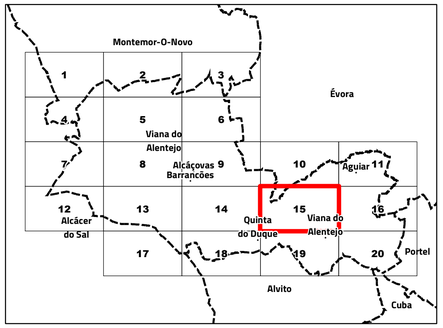

Alteração do PDM de Viana do Alentejo

II.1. Planta de condicionantes

Folha 15

N

Escala 1:10 000

Cartografia de Referência para elaboração da Carta Base: 1:10 000 (SCN10k)
Entidade proprietária: Município de Viana do Alentejo
Entidade produtora: Municípia, E.M., S.A
Processo de homologação n.º 5023 de 17-02-2022
Entidade responsável pela homologação: Direção-Geral do Território
Sistema de referência: PT-TM06/ETRS89 - European Terrestrial Reference System 1989; Datum Altimétrico: Cascais
Exatidão posicional: Planimetria <=1,5 m; Altimetria <=1.7 m
Exatidão temática: igual a 95% na completude e classificação
Precisão posicional nominal da saída gráfica: <=2,3 m

Limites administrativos: Carta Administrativa Oficial de Portugal versão 2021, PT-TM06/ETRS89.

RTGeo Planeamento e Ordenamento do Território

Data: 22/05/2023

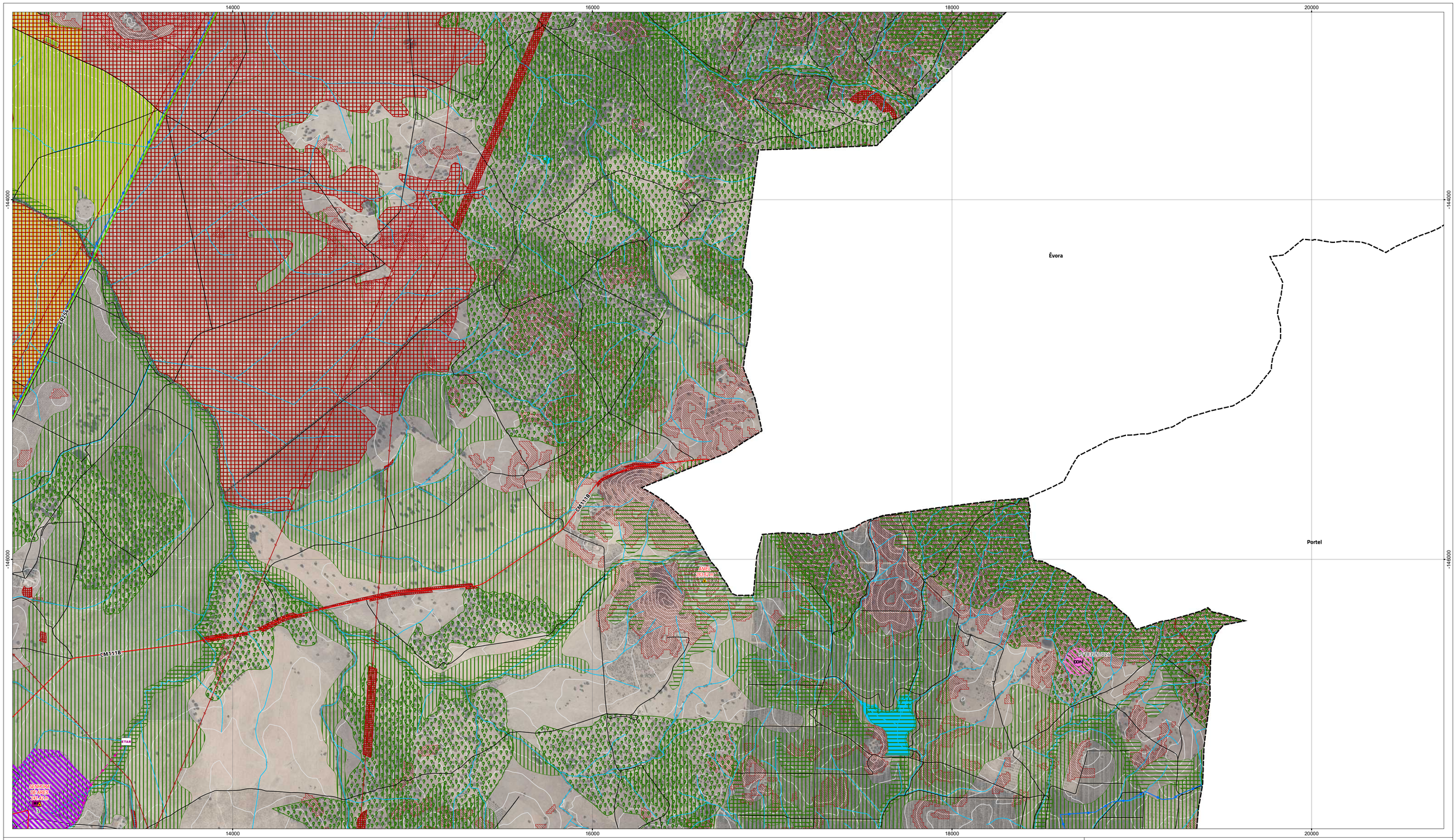

Áreas de intervenção de IGT em vigor

- PEOT

Recursos ecológicos

- Reserva Ecológica Nacional
- Rede Natura 2000 - Zona especial de conservação (ZEC)

Recursos

- Reserva Agrícola
- Área beneficiada pelo aproveitamento hidroagrícola Empreendimento de Fins Múltiplos do Alqueva - Bloco de
- Infraestruturas do EFMA - Circuito Hidráulico de Viana do

Recursos florestais

- Posto de vigia da Sr.ª da Esperança
- Rede de pontos de água
- Perigosidade de incêndio rural (classes alta e muito alta)
- Rede secundária de faixas de gestão de combustível
- Áreas estratégicas de mosaicos de gestão de combustível
- Povoamentos de sobreiro e azinheira

Domínio hídrico

- Margem da albufeira
- Albufeira de águas públicas
- Zona terrestre de proteção
- Zona reservada da albufeira
- Cursos de água não navegáveis e flutuáveis e respetivas margens (10 m)

Rede rodoviária

- Estrada nacional sob jurisdição das IP
- Estrada regional sob jurisdição das IP
- Estrada regional sob jurisdição das IP prevista
- Estradas e caminhos municipais

Redes de abastecimento de água e saneamento

- Conduta adutora
- Interceptor ou emissário de águas residuais
- Interceptor ou emissário de águas residuais previsto
- RSV Reservatório de abastecimento de água
- ETAR Estação de tratamento de água residuais
- ETAR Estação de tratamento de água residuais prevista
- Captações públicas de água subterrâneas

Rede ferroviária

- Rede ferroviária

Rede elétrica

- Rede elétrica

Rede geodésica nacional

- Marcos geodésicos e respetivas zonas de proteção

Património classificado e em vias de classificação

Bens classificados

- MN Monumento nacional
- EIP Imóvel de interesse público
- MIP Monumento de interesse público

Bens em vias de classificação

- CDN Conjunto em vias de classificação
- Zona especial de proteção
- Zona geral de proteção

Carta base

- Caminhos
- Altimetria
- Toponímia

Limites administrativos (CAOP 2021)

- Concelho
- Freguesia

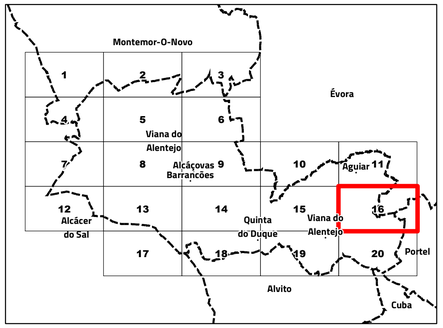

Alteração do PDM de Viana do Alentejo

II.1. Planta de condicionantes

Folha 16

N

Escala 1:10 000

Cartografia de Referência para elaboração da Carta Base: 1:10 000 (SCN10k)
Entidade proprietária: Município de Viana do Alentejo
Entidade produtora: Municípia, E.M., S.A
Processo de homologação n.º 5023 de 17-02-2022
Entidade responsável pela homologação: Direção-Geral do Território
Sistema de referência: PT-TM06/ETRS89 - European Terrestrial Reference System 1989; Datum Altimétrico: Cascais
Exatidão posicional: Planimetria <=1,5 m; Altimetria <=1.7 m
Exatidão temática: igual a 95% na completude e classificação
Precisão posicional nominal da saída gráfica: <=2,3 m

Limites administrativos: Carta Administrativa Oficial de Portugal versão 2021, PT-TM06/ETRS89.

RTGeo Planeamento e Ordenamento do Território

Data: 22/05/2023

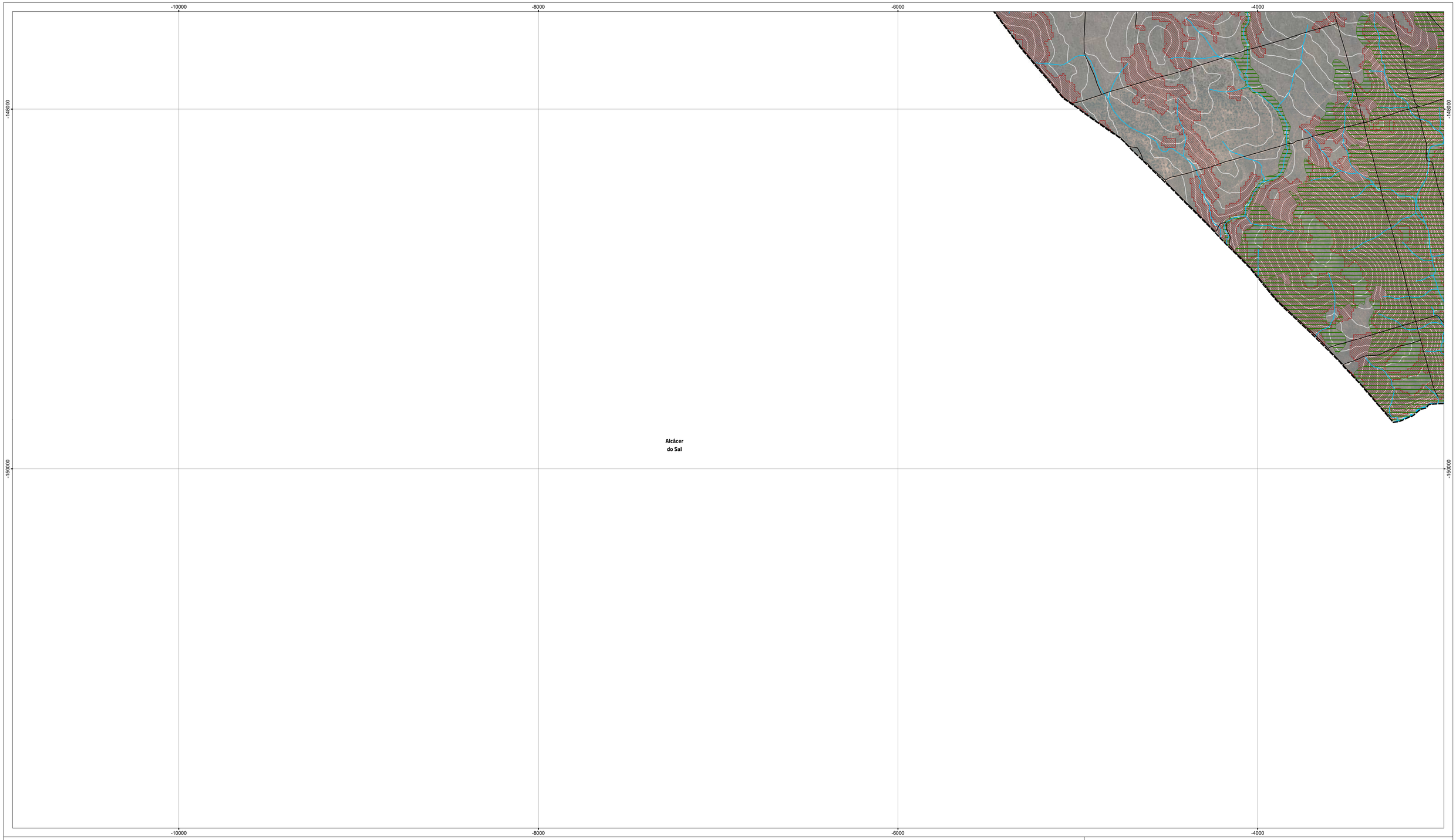

Áreas de intervenção de IGT em vigor

PEOT

Recursos ecológicos

Reserva Ecológica Nacional

Rede Natura 2000 - Zona especial de conservação (ZEC)

Recursos

Reserva Agrícola

Área beneficiada pelo aproveitamento hidroagrícola

Empreendimento de Fins Múltiplos do Alqueva - Bloco de

Infraestruturas do EFMA - Circuito Hidráulico de Viana do

Recursos florestais

Posto de vigia da Sr.ª da Esperança

Rede de pontos de água

Perigosidade de incêndio rural (classes alta e muito alta)

Rede secundária de faixas de gestão de combustível

Áreas estratégicas de mosaicos de gestão de combustível

Povoamentos de sobreiro e azinheira

Domínio hídrico

Margem da albufeira

Albufeira de águas públicas

Zona terrestre de proteção

Zona reservada da albufeira

} Cursos de água não navegáveis e flutuáveis e respetivas margens (10 m)

Rede rodoviária

Estrada nacional sob jurisdição das IP

Estrada regional sob jurisdição das IP

Estrada regional sob jurisdição das IP prevista

Estradas e caminhos municipais

Redes de abastecimento de água e saneamento

Conduta adutora

Interceptor ou emissário de águas residuais

Interceptor ou emissário de águas residuais previsto

RSV Reservatório de abastecimento de água

ETAR Estação de tratamento de água residuais

ETAR Estação de tratamento de água residuais prevista

Captações públicas de água subterrâneas

Rede ferroviária

Rede ferroviária

Rede elétrica

Rede elétrica

Rede geodésica nacional

Marcos geodésicos e respetivas zonas de proteção

Património classificado e em vias de classificação

Bens classificados

MN Monumento nacional

IIP Imóvel de interesse público

MIP Monumento de interesse público

Bens em vias de classificação

CON Conjunto em vias de classificação

Zona especial de proteção

Zona geral de proteção

Carta base

Caminhos

Altimetria

Toponímia

Limites administrativos (CAOP 2021)

Concelho

Freguesia

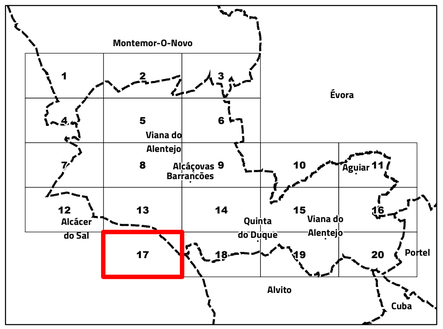

Alteração do PDM de Viana do Alentejo

II.1. Planta de condicionantes

Folha 17

N

Escala 1:10 000

Cartografia de Referência para elaboração da Carta Base: 1:10 000 (SCN10k)
Entidade proprietária: Município de Viana do Alentejo
Entidade produtora: Municípia, E.M., S.A
Processo de homologação n.º 5023 de 17-02-2022
Entidade responsável pela homologação: Direção-Geral do Território
Sistema de referência: PT-TM06/ETRS89 - European Terrestrial Reference System 1989; Datum Altimétrico: Cascais
Exatidão posicional: Planimetria <=1,5 m; Altimetria <=1.7 m
Exatidão temática: igual a 95% na completude e classificação
Precisão posicional nominal da saída gráfica: <=2,3 m

Limites administrativos: Carta Administrativa Oficial de Portugal versão 2021, PT-TM06/ETRS89.

RTGeo
Planeamento e Ordenamento do Território

Data: 22/05/2023

Áreas de intervenção de IGT em vigor

- PEOT

Recursos ecológicos

- Reserva Ecológica Nacional
- Rede Natura 2000 - Zona especial de conservação (ZEC)

Recursos

- Reserva Agrícola
- Área beneficiada pelo aproveitamento hidroagrícola
- Empreendimento de Fins Múltiplos do Alqueva - Bloco de
- Infraestruturas do EFMA - Circuito Hidráulico de Viana do

Recursos florestais

- Posto de vigia da Sr.ª da Esperança
- Rede de pontos de água
- Perigosidade de incêndio rural (classes alta e muito alta)
- Rede secundária de faixas de gestão de combustível
- Áreas estratégicas de mosaicos de gestão de combustível
- Povoamentos de sobreiro e azinheira

Domínio hídrico

- Margem da albufeira
- Albufeira de águas públicas
- Zona terrestre de proteção
- Zona reservada da albufeira
- Cursos de água não navegáveis e flutuáveis e respetivas margens (10 m)

Rede rodoviária

- Estrada nacional sob jurisdição das IP
- Estrada regional sob jurisdição das IP
- Estrada regional sob jurisdição das IP prevista
- Estradas e caminhos municipais

Redes de abastecimento de água e saneamento

- Conduta adutora
- Interceptor ou emissário de águas residuais
- Interceptor ou emissário de águas residuais previsto
- RSV Reservatório de abastecimento de água
- ETAR Estação de tratamento de água residuais
- ETAR Estação de tratamento de água residuais prevista
- Captações públicas de água subterrâneas

Rede ferroviária

- Rede ferroviária

Rede elétrica

- Rede elétrica

Rede geodésica nacional

- Marcos geodésicos e respetivas zonas de proteção

Património classificado e em vias de classificação

Bens classificados

- MN Monumento nacional
- IIP Imóvel de interesse público
- MIP Monumento de interesse público

Bens em vias de classificação

- CDN Conjunto em vias de classificação
- Zona especial de proteção
- Zona geral de proteção

Carta base

- Caminhos
- Altimetria
- Toponímia

Limites administrativos (CAOP 2021)

- Concelho
- Freguesia

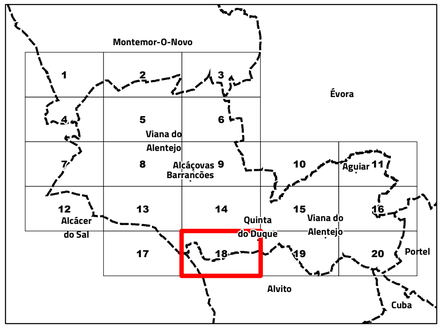

Alteração do PDM de Viana do Alentejo

II.1. Planta de condicionantes

Folha 18

N

Escala 1:10 000

Cartografia de Referência para elaboração da Carta Base: 1:10 000 (SCN10k)
Entidade proprietária: Município de Viana do Alentejo
Entidade produtora: Municípia, E.M., S.A
Processo de homologação n.º 5023 de 17-02-2022
Entidade responsável pela homologação: Direção-Geral do Território
Sistema de referência: PT-TM06/ETRS89 - European Terrestrial Reference System 1989; Datum Altimétrico: Cascais
Exatidão posicional: Planimetria <=1,5 m; Altimetria <=1.7 m
Exatidão temática: igual a 95% na completude e classificação
Precisão posicional nominal da saída gráfica: <=2,3 m

Limites administrativos: Carta Administrativa Oficial de Portugal versão 2021, PT-TM06/ETRS89.

RTGeo Planeamento e Ordenamento do Território

Data: 22/05/2023

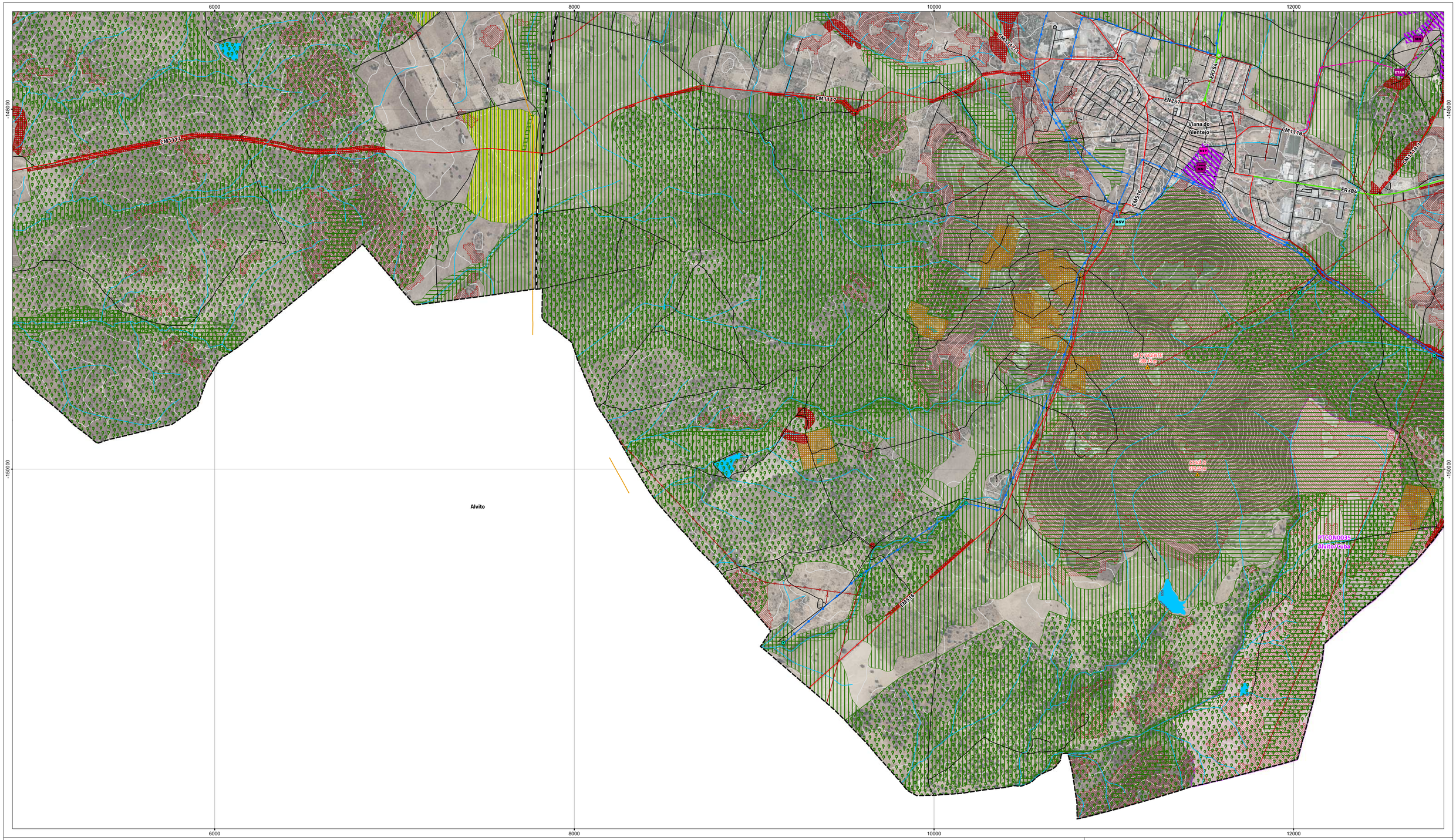

Áreas de intervenção de IGT em vigor

- PEOT

Recursos ecológicos

- Reserva Ecológica Nacional
- Rede Natura 2000 - Zona especial de conservação (ZEC)

Recursos

- Reserva Agrícola
- Área beneficiada pelo aproveitamento hidroagrícola
- Empreendimento de Fins Múltiplos do Alqueva - Bloco de
- Infraestruturas do EFMA - Circuito Hidráulico de Viana do

Recursos florestais

- Posto de vigia da Sr.ª da Esperança
- Rede de pontos de água
- Perigosidade de incêndio rural (classes alta e muito alta)
- Rede secundária de faixas de gestão de combustível
- Áreas estratégicas de mosaicos de gestão de combustível
- Povoamentos de sobreiro e azinheira

Domínio hídrico

- Margem da albufeira
- Albufeira de águas públicas
- Zona terrestre de proteção
- Zona reservada da albufeira
- Cursos de água não navegáveis e flutuáveis e respetivas margens (10 m)

Rede rodoviária

- Estrada nacional sob jurisdição das IP
- Estrada regional sob jurisdição das IP
- Estrada regional sob jurisdição das IP prevista
- Estradas e caminhos municipais

Redes de abastecimento de água e saneamento

- Conduta adutora
- Interceptor ou emissário de águas residuais
- Interceptor ou emissário de águas residuais previsto
- RSV Reservatório de abastecimento de água
- ETAR Estação de tratamento de água residuais
- ETAR Estação de tratamento de água residuais prevista
- Captações públicas de água subterrâneas

Rede ferroviária

- Rede ferroviária

Rede elétrica

- Rede elétrica

Rede geodésica nacional

- Marcos geodésicos e respetivas zonas de proteção

Património classificado e em vias de classificação

Bens classificados

- MN Monumento nacional
- MIP Imóvel de interesse público
- MIP Monumento de interesse público

Bens em vias de classificação

- CON Conjunto em vias de classificação
- Zona especial de proteção
- Zona geral de proteção

Carta base

- Caminhos
- Altimetria
- Toponímia

Limites administrativos (CAOP 2021)

- Concelho
- Freguesia

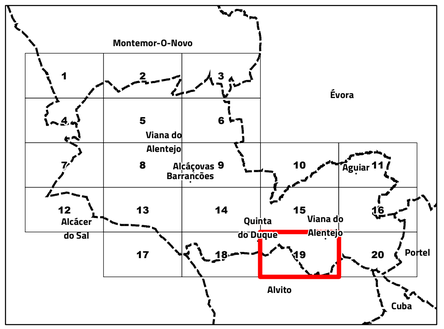

Alteração do PDM de Viana do Alentejo

II.1. Planta de condicionantes

Folha 19

N

Escala 1:10 000

Cartografia de Referência para elaboração da Carta Base: 1:10 000 (SCN10k)
Entidade proprietária: Município de Viana do Alentejo
Entidade produtora: Municípia, E.M., S.A
Processo de homologação n.º 5023 de 17-02-2022
Entidade responsável pela homologação: Direção-Geral do Território
Sistema de referência: PT-TM06/ETRS89 - European Terrestrial Reference System 1989; Datum Altimétrico: Cascais
Exatidão posicional: Planimetria <=1,5 m; Altimetria <=1.7 m
Exatidão temática: igual a 95% na completude e classificação
Precisão posicional nominal da saída gráfica: <=2,3 m

Limites administrativos: Carta Administrativa Oficial de Portugal versão 2021, PT-TM06/ETRS89.

RTGeo Planeamento e Ordenamento do Território

Data: 22/05/2023

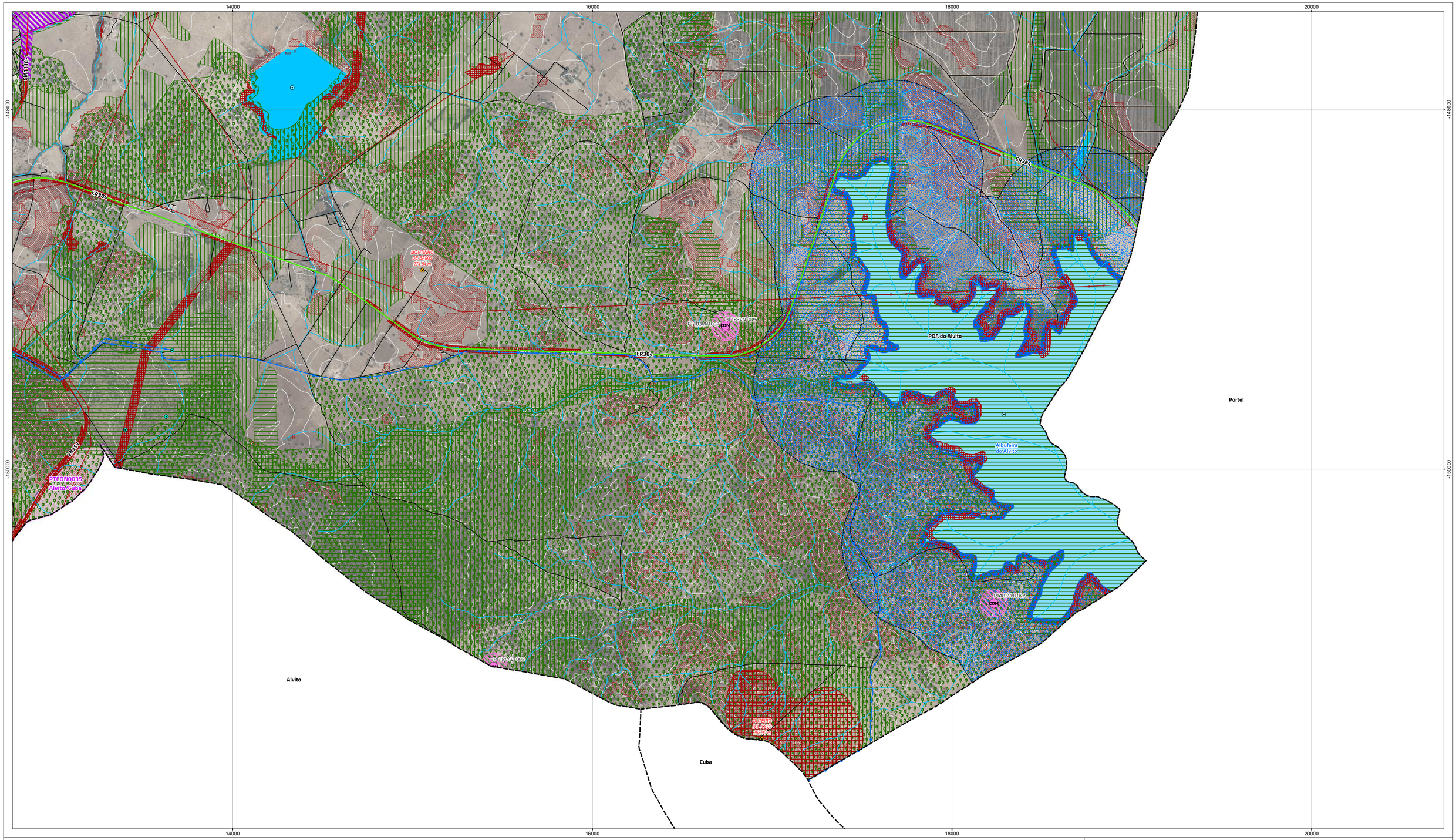

Áreas de intervenção de IGT em vigor

- PEOT

Recursos ecológicos

- Reserva Ecológica Nacional
- Rede Natura 2000 - Zona especial de conservação (ZEC)

Recursos

- Reserva Agrícola
- Área beneficiada pelo aproveitamento hidroagrícola
- Empreendimento de Fins Múltiplos do Alqueva - Bloco de
- Infraestruturas do EFMA - Circuito Hidráulico de Viana do

Recursos florestais

- Posto de vigia da Sr.ª da Esperança
- Rede de pontos de água
- Perigosidade de incêndio rural (classes alta e muito alta)
- Rede secundária de faixas de gestão de combustível
- Áreas estratégicas de mosaicos de gestão de combustível
- Povoamentos de sobreiro e azinheira

Domínio hídrico

- Margem da albufeira
- Albufeira de águas públicas
- Zona terrestre de proteção
- Zona reservada da albufeira
- Cursos de água não navegáveis e flutuáveis e respetivas margens (10 m)

Rede rodoviária

- Estrada nacional sob jurisdição das IP
- Estrada regional sob jurisdição das IP
- Estrada regional sob jurisdição das IP prevista
- Estradas e caminhos municipais

Redes de abastecimento de água e saneamento

- Conduta adutora
- Interceptor ou emissário de águas residuais
- Interceptor ou emissário de águas residuais previsto
- RSV Reservatório de abastecimento de água
- ETAR Estação de tratamento de água residuais
- ETAR Estação de tratamento de água residuais prevista
- Captações públicas de água subterrâneas

Rede ferroviária

- Rede ferroviária

Rede elétrica

- Rede elétrica

Rede geodésica nacional

- Marcos geodésicos e respetivas zonas de proteção

Património classificado e em vias de classificação

Bens classificados

- MN Monumento nacional
- IIP Imóvel de interesse público
- MIP Monumento de interesse público

Bens em vias de classificação

- CDN Conjunto em vias de classificação
- Zona especial de proteção
- Zona geral de proteção

Carta base

- Caminhos
- Altimetria
- Toponímia

Limites administrativos (CAOP 2021)

- Concelho
- Freguesia

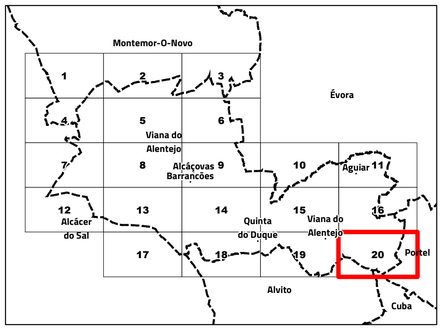

Alteração do PDM de Viana do Alentejo

II.1. Planta de condicionantes

Folha 20

N

Escala 1:10 000

Cartografia de Referência para elaboração da Carta Base: 1:10 000 (SCN10k)
Entidade proprietária: Município de Viana do Alentejo
Entidade produtora: Municípia, E.M., S.A
Processo de homologação n.º 5023 de 17-02-2022
Entidade responsável pela homologação: Direção-Geral do Território
Sistema de referência: PT-TM06/ETRS89 - European Terrestrial Reference System 1989; Datum Altimétrico: Cascais
Exatidão posicional: Planimetria <=1,5 m; Altimetria <=1.7 m
Exatidão temática: igual a 95% na completude e classificação
Precisão posicional nominal da saída gráfica: <=2,3 m

Limites administrativos: Carta Administrativa Oficial de Portugal versão 2021, PT-TM06/ETRS89.

RTGeo Planeamento e Ordenamento do Território

Data: 22/05/2023